

P04

PODMÍNKY DOTČENÝCH ORGÁNŮ

ČÁST 2

(8 ÷ 25)

SP. ZN.: OZP/MMB/0174438/2018  
Č. J.: MMB/0195869/2019/KROR

VYŘIZUJE: Bc. Radek Kronovet  
TEL./E-MAIL: 542 174 558/kronovet.radek@brno.cz

Brno 10.05.2019

**Závazné stanovisko**

Odbor životního prostředí Magistrátu města Brna (OŽP MMB) jako věcně a místně příslušný orgán ochrany ovzduší k výkonu státní správy dle § 139 odst. 1 zákona č. 128/2000 Sb., o obcích, v platném znění, § 11 odst. 3 zákona č. 201/2012 Sb., o ochraně ovzduší, v platném znění (dále jen zákon o ochraně ovzduší) a dle ustanovení § 149 zákona č. 500/2004 Sb., správní řád, v platném znění,

v y d á v á

**souhlasné závazné stanovisko**

k provedení stavby

pro investora, kterým je Ředitelství silnic a dálnic ČR, IČ: 65993390, se sídlem Na Pankráci 56, 140 00 Praha 4, ve věci: „I/42 Brno VMO Tomkovo náměstí, I/42 Brno VMO Rokytova“.

- Typ zdroje: - stavební činnost
- Kategorie zdroje: - zdroj neuvedený v příloze č. 2, zákona o ochraně ovzduší
- Umístění zdroje: - k.ú. Husovice, Maloměřice, Židenice, Brno

Souhlasné závazné stanovisko se vydává za předpokladu splnění níže uvedených podmínek:

1. Při provádění zemních prací (výkopové práce, terénní úpravy) v době deletrvajícího suchého počasí bude prováděno pravidelné kropení staveniště. Pro tyto účely bude na staveništi zajištěn dostatek vody.
2. Při provádění bouracích prací budou bourané konstrukce důkladně kropeny. Pro tyto účely bude na staveništi rovněž zajištěn dostatek vody.
3. Minimálně 1 x denně zajistí zhotovitel stavby důkladné očištění komunikací u všech výjezdů ze stavby, a to minimálně úseku ve vzdálenosti 100 m od výjezdu ze stavby v každém směru (mechanicky i oplachem). V případě způsobeného silného znečištění komunikace zajistí zhotovitel stavby odstranění tohoto znečištění bezodkladně. Provedená čištění bude pověřená osoba stavby zaznamenávat do stavebního deníku.

4. U všech výjezdů ze stavby bude zajištěna kontrola čistoty vozidel opouštějících staveniště a v případě zjištěného znečištění bude ihned prováděna jejich očista. Za tímto účelem zřídí zhotovitel stavby u všech výjezdů ze staveniště řádně označené čistící zóny vybavené technickými prostředky pro čištění.
5. Při řezání stavebních materiálů (dlažby, asfaltu, betonu apod.) bude prováděno kropení řezaného materiálu či využity řezačky s vodní clonou (tzv. mokrá řezačka). Toto opatření není vyžadováno v případě, pokud teplota vzduchu v daném místě a čase klesne pod 0°C.
6. Při přepravě sypkých materiálů zajistí zhotovitel stavby ve spolupráci se všemi dopravci taková opatření, aby nedocházelo k rozsypávání přepravovaných materiálů za jízdy (využití uzavíratelných kontejnerů nebo zaplachtování sypkého nákladu).
7. Stavební materiály o velikosti frakce do 4 mm budou skladovány na vyhrazených místech a takový způsobem, aby nedocházelo k jejich roznosu do okolního prostředí vlivem větru.
8. Staveniště budou obsluhovat pouze vozidla, která splňují emisní normu EURO III a vyšší.
9. Pro případný pohyb vozidel stavby mimo stávající pozemní komunikace budou zřízeny dočasné trasy, jejichž povrch bude dočasně zpevněn vhodným materiálem (zpevnění kamenivem, betonovými panely nebo pryžovými pásy). Po dokončení stavby budou tyto povrchy uvedeny do původního stavu.
10. Na staveništi bude omezena rychlost jízdy všech vozidel a stavebních strojů na 20 km/hod.
11. Stavební práce a související činnosti, které představují významný zdroj prašnosti (jako např. nakládka/vykládka jemnozrnných stavebních materiálů, popř. recyklace stavební suti) budou prováděny co možná nejdále od obytné zástavby, aby vliv stavby na obyvatele byl co nejmenší.
12. V případě, že bude na staveništi prováděna recyklace (drcení) stavební suti pomocí recyklační linky, smí být k tomuto účelu využito pouze zařízení, ke kterému bylo vydáno povolení provozu dle ust. § 11 odst. 2 zákona o ochraně ovzduší. Povolení provozu vydává Odbor životního prostředí Krajského úřadu Jihomoravského kraje.
13. Odpovědná osoba určená zhotovitelem stavby bude trvale sledovat aktuální situaci na stavbě a v případě zvýšené prašnosti operativně zajistí nápravu závadného stavu (např. vyšší četnost kroupení, častější čištění komunikací apod.).

---

## Odůvodnění

---

Odbor životního prostředí Magistrátu města Brna obdržel dne 25.04.2019 žádost společnosti Mott MacDonald CZ, spol. s r.o., která zastupuje investora Ředitelství silnic a dálnic ČR, o vyjádření k projektové dokumentaci pro stavební řízení na akci „I/42 Brno VMO Tomkovo náměstí, I/42 Brno VMO Rokytova“. Předmětem předložené projektové dokumentace je vybudování části velkého městského okruhu (VMO) v úseku od jihovýchodního portálu Husovického tunelu po ulici Karlova. Většina této části VMO je bude vedena po nově vybudovaných mostních objektech vč. mimoúrovňového křížení s Tomkovým náměstím. Nedílnou součástí akce je příprava území, demolice vybraných stávajících objektů, rekonstrukce Tomkova náměstí, vybudování nového odvodnění, osvětlení, protihlukových a opěrných stěn, elektroinstalace, úpravy okolního terénu a dalších souvisejících staveb.

Dle zákona o ochraně ovzduší § 2 se za zdroj znečišťování ovzduší považuje ucelená technicky nedělitelná stacionární jednotka nebo činnost, které znečišťují nebo by mohly znečišťovat vnější

ovzduší. Znečišťující látkou je každá látka, která svou přítomností v ovzduší má nebo může mít škodlivé účinky na lidské zdraví nebo životní prostředí anebo obtěžuje zápachem.

Rozsáhlou stavební činností, která bude spojena s realizací této akce, lze považovat za stacionární zdroj znečišťování ovzduší neuvedený v příloze č. 2 zákona o ochraně ovzduší. Prachové částice představují na většině území města Brna velmi problematickou škodlivinu, která může mít negativní vliv na lidské zdraví a životní prostředí. Z údajů Českého hydrometeorologického ústavu (pětileté průměry koncentrací škodlivin za období 2013–2017) je patrné, že průměrné roční koncentrace prachových částic PM<sub>10</sub> se v dotčené oblasti pohybují v rozmezí 25,2 – 27,0 µg/m<sup>3</sup> (emisní limit je 40,0 µg/m<sup>3</sup>), průměrné krátkodobé koncentrace prachových částic PM<sub>10</sub> (36. max. 24hod. průměr) se zde pohybují v rozmezí 43,5 – 45,9 µg/m<sup>3</sup> (emisní limit je 50,0 µg/m<sup>3</sup>) a průměrné roční koncentrace jemných prachových částic PM<sub>2,5</sub> se pohybují v rozmezí 19,0 – 20,5 µg/m<sup>3</sup> (emisní limit je 25,0 µg/m<sup>3</sup>). Zákonem stanovené emisní limity pro prachové částice tedy v dotčeném území překračovány nejsou.

Z důvodu předcházení zhoršování kvality ovzduší na území města Brna referát ochrany ovzduší OŽP MMB vyžaduje, aby při provádění stavebních prací, výkopových prací a při manipulaci se sypkými stavebními materiály byla zavedena a důsledně dodržována technická a organizační opatření k eliminaci prašnosti a stanovuje tímto závazné podmínky pro jejich plnění. Vzhledem k tomu, že se jedná o stavbu dlouhodobějšího charakteru (celková doba realizace výstavby je odhadována na 3 stavební sezóny), bude nutné situaci na staveništi trvale sledovat a s ohledem na aktuální podmínky na stavbě aplikovat účinná technická a organizační opatření k omezení prašnosti v takové intenzitě, aby byly minimalizovány negativní vlivy prašnosti na obyvatele žijící v přílehlé zástavbě. Za velmi důležitý prvek lze považovat také informování veřejnosti o aktuálním průběhu stavby a realizovaných opatřeních. Referát ochrany ovzduší OŽM MMB dále požaduje, aby staveniště byla obsluhována pouze vozidly, která splňují emisní normu EURO III a vyšší.

V případě, že bude na staveništi prováděna recyklace (drcení) stavební sutě pomocí recyklační linky, smí být k tomuto účelu využito pouze zařízení, ke kterému bylo vydáno povolení provozu dle ust. § 11 odst. 2 zákona o ochraně ovzduší. Povolení provozu vydává Odbor životního prostředí Krajského úřadu Jihomoravského kraje. Tato zákonná povinnost se vztahuje na provozovatele recyklačního zařízení (jedná se o samostatný stacionární zdroj znečišťování ovzduší).

Referát ochrany ovzduší OŽP MMB vydává dle § 11 odst. 3 zákona o ochraně ovzduší k provedení stavby stacionárních zdrojů neuvedených v příloze č. 2 zákona o ochraně ovzduší závazné stanovisko.

Toto souhlasné závazné stanovisko se vydává jako podklad závazný pro výrokovou část povolujícího rozhodnutí příslušného stavebního úřadu.

---

## Poučení

---

Proti tomuto závaznému stanovisku se nelze samostatně odvolat. Opravné prostředky lze proti němu uplatnit pouze v režimu ustanovení § 149 odst. 5, 6 a 7 zákona č. 500/2004 Sb., správní řád, v platném znění.

MAGISTRÁT MĚSTA BRNA  
Odbor životního prostředí  
Kounicova 67  
601 00 Brno

Ing. Martin Vaněček  
vedoucí Odboru životního prostředí

POČET LISTŮ 04

OBDRŽÍ

Mott MacDonald CZ, spol s r.o., IČ: 48588733, se sídlem Národní 984/15, 11000 Praha 1

NA VĚDOMÍ

referenti oddělení ochrany a tvorby ŽP, OŽP MMB, zde

Magistrát města Brna  
Odbor životního prostředí  
Oddělení ochrany a tvorby životního prostředí



167

VÁŠ DOPIS Č. J.: 5017/19  
ZE DNE: 25.04.2019, dopl.19.09.2019  
NAŠE Č. J.: MMB/0174438/2019/Zah  
SPIS. ZN.: OZP/MMB/0174438/2019

Mott MacDonald CZ, spol. s r.o.  
Ing. Jan Bajer  
Jaselská 205/25  
602 00 BRNO

VYŘIZUJE: Ing. Hana Zahradníčková  
TELEFON: +420 542 174 557  
E-MAIL: zahradnickova.hana@brno.cz  
ID DATOVÉ SCHRÁNKY: a7kbrnn

DATUM: 25.09.2019  
POČET LISTŮ: 3

**I/42 VMO Tomkovo náměstí, I/42 VMO Rokytova, k.ú. Husovice, Maloměřice, Židenice**

Stavebník: Ředitelství silnic a dálnic ČR

Stanovisko pro stavební řízení

Městská část: Brno-sever, Brno-Maloměřice a Obřany, Brno-Židenice

Odbor životního prostředí Magistrátu města Brna jako dotčený správní orgán podle § 4 zákona č. 183/2006 Sb., stavební zákon, na úseku ochrany ovzduší, odpadového hospodářství a ochrany přírody a krajiny s výstavbou úseku velkého městského okruhu I/42 VMO Tomkovo náměstí a I/42 VMO Rokytova **souhlasí** za předpokladu respektování níže uvedených podmínek:

Projektová dokumentace úseku „I/42 VMO Tomkovo náměstí“ řeší vybudování části velkého městského okruhu města Brna v úseku od jihovýchodního portálu Husovického tunelu po ulici Karlovu, mimoúrovňovým křížením Tomkova náměstí, dále přes řeku Svitavu a nad ulicí Karlovu v navázání na pokračování stavby "I/42 VMO Rokytova". V trase vedení novostavby velkého městského okruhu se nachází původní prefabrikovaný mostní objekt s ev.č. 42-006, který bude nutně po částech demolovat. Nově jsou v této trase navrženy čtyři třípolové mostní objekty. Dva mostní objekty jsou navrženy kvůli přemostění Tomkova náměstí, další dva kvůli překonání řeky Svitavy.

Úsek VMO Rokytova kříží mimoúrovňově ulici Karlovu, Maloměřické seřadovací nádraží, areál autoparku Svatoplukova a ulici Kulkovu. Výhledově má na tuto stavbu navázat úsek „MÚK Rokytova – Jedovnická“ s vedením trasy nad Rokytovou ulicí do plánovaného tunelu pod „Akátkami“. Nově navržená komunikace na VMO umožní přímou jízdu vozidel ve směru od Tomkova náměstí na Vinohrady bez nutnosti průjezdu kolem židenických kasáren.

Nedílnou součástí akce je příprava území, demolice vybraných stávajících objektů, rekonstrukce Tomkova náměstí, vybudování nového odvodnění, osvětlení, protihlukových a opěrných stěn, elektroinstalace, úpravy okolního terénu a dalších souvisejících staveb.

- z hlediska ochrany ovzduší dle zákona č. 201/2012 Sb., o ochraně ovzduší, v platném znění:

Odborný referent: Bc. Radek Kronovet, tel: 542 174 558, kronovet.radek@brno.cz

K projektu bylo vydáno ve smyslu § 11 odst. 3 zákona č. 201/2012 Sb., o ochraně ovzduší, v platném znění, souhlasné závazné stanovisko č.j. MMB/0195889/2019/KROR, jehož podmínky je nutné respektovat.

- z hlediska **odpadového hospodářství a hydrogeologie** dle zákona č. 185/2001 Sb., o odpadech, v platném znění:

Odborný referent: RNDr. Helena Řezníčková, tel: 542 174 534, reznickova.helena@brno.cz

K projektu bylo vydáno ve smyslu § 79 odst. 4 zákona č. 185/2001 Sb., o odpadech, v platném znění, souhlasné závazné stanovisko č.j. MMB/0396112/2019/Rezh 23.09.2019 ze dne

Městský geolog: RNDr. Ladislava Ondráčková, tel: 542 174 567, ondrackova.ladislava@brno.cz

Doporučuje dohled inženýrského geologa.

- z hlediska **ochrany přírody a krajiny** dle zákona č. 114/1992 Sb., o ochraně přírody a krajiny, v platném znění a z hlediska **ochrany a tvorby zeleně**:

Odborný referent: Ing. Monika Navrátilová, tel: 542 174 553, navratilova.monika@brno.cz

Realizací záměru (demolice mostu přes Svitavu, výstavbou nového mostu a lávky přes Svitavu, demolice stávajících výustních objektů na obou březích řeky Svitavy v místě nové lávky a vybudováním nového výustního objektu do řeky Svitavy) dojde k zásahu do významného krajinného prvku vodního toku. K zásahu do vodního toku bylo Odborem životního prostředí Magistrátu města Brna (OŽP MMB) vydáno závazné stanovisko dle § 4 odst. 2 zákona č. 114/1992 Sb., o ochraně přírody a krajiny, v platném znění (dále jen „zákon o ochraně přírody“) č.j. MMB/0150199/2016/foft, ze dne 14. 4. 2016, jehož podmínky musí být splněny.

Při demolici nesmí dojít k porušení ochranných podmínek volně žijících ptáků, a také nesmí dojít k úhynu a zraňování dalších živočichů (jedná se zejména o ochranu rorýsů a netopýrů). Zmíněná ochrana je zakotvena v Zákone o ochraně přírody, konkrétně v ustanoveních § 5 odst. 1 a 3 a § 5a odst. 1.

OŽP MMB doporučuje realizovat demolici pokud možno mimo hnízdní období ptáků (hnízdni období probíhá cca od 1. 4. do 31. 8.). V případě netopýrů je situace komplikovanější, protože vytvářejí letní a zimní kolonie a jejich výskyt je v některých objektech možný i celoročně.

Před zahájením demolice je nutné objekty prohlédnout a o prohlídce provést zápis do stavebního deníku. V případě nálezu živočichů (např. hnízdících ptáků nebo netopýrů) je nutné situaci konzultovat s odborným zoologem (např. se zástupcem České společnosti ornitologické (ČSO), tel: 737 301 664, 603 901 754, e-mail: horakkrystof@seznam.cz, jmpcso@seznam.cz nebo České společnosti pro ochranu netopýrů (ČESON), tel.: 774 548 855, 737 121 672, e-mail: netopyr@ceson.org, popř. s pracovníkem Agentury ochrany přírody a krajiny ČR, Kotlářská 51, Brno, tel: 547 427 662 (647)). Pokyny odborného zoologa je třeba při dalším postupu respektovat, aby nedošlo k porušení zákona o ochraně přírody.

V případě, že v dané lokalitě bude výskyt zvláště chráněných druhů živočichů (rorýsi, netopýři) prokázán, je nutné obrátit se na příslušný orgán ochrany přírody, tj. Krajský úřad Jihomoravského kraje, Odbor životního prostředí, Žerotínovo nám. 449/3, 601 82 Brno, který rozhodne, zda je nutné udělení výjimky ze zákazů u zvláště chráněných druhů živočichů, v souladu s ustanovením § 56 zákona o ochraně přírody.

Při nedodržení podmínek stanovených orgánem ochrany přírody hrozí fyzické osobě za přestupek sankce ve výši až 100.000 Kč, právnické osobě nebo fyzické osobě při výkonu podnikatelské činnosti může být uložena pokuta až 2.000.000 Kč (dle § 87 a § 88 zákona o ochraně přírody).

Ke kácení dřevin rostoucích mimo les se stanovenou velikostí (tj. pro stromy s obvodem kmene větším jak 80 cm ve výšce 130 cm nad zemí, popř. pro zapojené porosty dřevin o ploše větší než 40 m<sup>2</sup>) je dle § 8 odst. 1 zákona o ochraně přírody a dle vyhlášky č. 189/2013 Sb., o ochraně dřevin a povolování jejich kácení, nutné povolení příslušného orgánu ochrany přírody. Dle obecně závazné vyhlášky č. 20/2001, kterou se vydává Statut města Brna je orgánem k povolování kácení dřevin příslušný Úřad městské části města Brna, na jehož území se předmětné dřeviny nacházejí.

Orgán ochrany přírody doporučuje, aby kácení dřevin bylo provedeno v době vegetačního klidu, tj. od 1. 11. do 31. 3. běžného roku. Tím bude také zajištěna ochrana ptáků dle zákona o ochraně přírody, neboť dle § 5a tohoto zákona nesmí při realizaci záměru dojít k úmyslnému poškozování, ničení hnízd a vajec nebo odstraňování hnízd volně žijících ptáků a k úmyslnému usmrcování nebo odchytu volně žijících ptáků. V případě kácení dřevin v době hnízdění ptactva (tj. od 1. 4. do 31. 8. běžného roku) by bylo nutné porost nejprve prohlédnout, zda se na něm nevyskytují osídlená ptačí hnízda, popř. jiní zvláště chránění živočichové, jejichž vývoj je vázán na existenci dané dřeviny (např. veverka obecná, plchovití, popř. netopýři v dutinách stromů). V případě zjištění zahnízdění ptáků, popř. výskytu zvláště chráněných druhů živočichů, je nutná konzultace s odborným zoologem (např. se zástupcem České společnosti ornitologické (ČSO), tel: 603 901 754, e-mail: jmpcso@seznam.cz, příp. s jiným odborníkem, např. 737 838 250, e-mail: vaclav.prasek@seznam.cz nebo se zástupcem České společnosti pro ochranu netopýřů (ČESON), tel.: 774 548 855, 737 121 672, e-mail: netopyr@ceson.org, popř. s pracovníkem Agentury ochrany přírody a krajiny ČR, Kotlářská 51, Brno, tel: 547 427 662 (647)). Pokyny odborného zoologa je třeba při dalším postupu respektovat, aby nedošlo k porušení zákona. Záznam o provedené prohlídce odborným zoologem bude předložen OŽP MMB.

OŽP MMB souhlasí s navrženými opatřeními, které budou dle PD provedeny na protihlukových stěnách z důvodu zabránění zraňování a úhynu ptáků při nárazech do prosklených ploch. Povrch průhledné výplně bude opatřen vypískovanými svislými pruhy o šířce 30 mm a osových vzdálenostech 100 mm na ochranu proti nalétávání ptáků.

Odborný referent: Taťána Hajdová, tel: 542 174 561, hajdova.tatana@brno.cz

Při realizaci stavby je nutné dodržet ČSN 839061 Vegetační úpravy – ochrana stromů, porostů a ploch pro vegetaci při stavebních činnostech, ČSN 839021 Technologie vegetačních úprav v krajině – rostliny a jejich výsadba a ČSN 839031 Travníky a jejich zakládání.

Realizace sadových úprav musí být provedena odbornou zahradnickou firmou k termínu závěrečné prohlídky stavby před vydáním kolaudačního souhlasu.

Následná údržba nově vybudované zeleně musí být investorem zajištěna tak, aby nedošlo k její devastaci a případnému úhynu rostlinného materiálu.

Toto vyjádření nenahrazuje vyjádření Oddělení ochrany a tvorby zeleně OŽP MMB (za vlastníka) ve věci kácení dřevin z důvodu realizace stavby dle Organizačního řádu MMB.

**MAGISTRÁT MĚSTA BRNA**

Odbor životního prostředí

Kounicova 67

601 67 Brno



Ing. Martin Vaněček

vedoucí Odboru životního prostředí

PŘÍLOHA

závazné stanovisko č.j. MMB/0195869/2019/KROR

závazné stanovisko č.j. MMB/0396112/2019/Rezh



Magistrát města Brna  
Odbor životního prostředí  
Oddělení odpadového hospodářství a hydrogeologie

095

SP. ZN.: OŽP/MMB/0174438/2019  
Č. J.: MMB/0396112/2019/Rezh

VYŘIZUJE: RNDr.Řezníčková  
TEL./E-MAIL: 542174534 / reznickova.helena@brno.cz

Brno 23.09.2019

**Závazné stanovisko**

Odbor životního prostředí Magistrátu města Brna (dále jen „OŽP MMB“) jako věcně a místně příslušný orgán veřejné správy v oblasti odpadového hospodářství dle § 10 a § 11 zákona č. 500/2004 Sb., správní řád, ve znění pozdějších předpisů (dále jen „správní řád“) § 139 odst. 1 zákona č. 128/2000 Sb., o obcích, ve znění pozdějších předpisů, a dle § 79 odst. 4 zákona č. 185/2001 Sb., o odpadech a o změně některých dalších zákonů, ve znění pozdějších předpisů (dále jen „zákon o odpadech“) s působností dotčeného správního orgánu podle § 4 odst. 2 zákona č. 183/2006 Sb., o územním plánování a stavebním řádu (dále jen „stavební zákon“), ve znění pozdějších předpisů, na základě žádosti:

**Mott MacDonald CZ, spol. s r.o., IČO: 48588733, Jaselská 205/25, 602 00 BRNO**  
(dále jen „žadatel“)

**SOUHLASÍ**

v souladu s ustanovením § 149 odst. 1 správního řádu a § 4 odst. 2 stavebního zákona s povolením stavby „I/42 VMO Tomkovo nám. - Rokytova“, z hlediska nakládání s odpady.

**Stručný popis stavebního záměru:**

Jedná se o výstavbu velkého městského okruhu Tomkovo nám. – Rokytova, spojenou s demolicí přilehlých objektů.

Nakládání s odpady, které vzniknou realizací díla, je řešeno samostatnou částí dokumentace nazvanou Projekt odpadového hospodářství stavby, vypracoval: Ing. Pavel Mikuláščík, na OŽP MMB předloženou dne 19. 9. 2019 a evidovanou pod č. j. MMB/0394962/2019.

**OŽP MMB upozorňuje na tyto skutečnosti:**

- aktuální informace o oprávněnosti osob přebírat konkrétní druhy odpadů do svého vlastnictví jsou veřejně dostupné v informačním systému odpadového hospodářství Ministerstva životního prostředí na webových stránkách <https://isoh.mzp.cz> („Registr zařízení a spisů“), případně telefonicky na Krajském úřadě Jihomoravského kraje.
- v rámci konečného způsobu nakládání s odpadem je nutno dodržet hierarchii způsobů nakládání s odpady stanovenou § 9a zákona o odpadech (materiálové využití, energetické využití, odstranění).

- veškeré vzniklé odpady smí být předány do vlastnictví pouze osobě oprávněné k jejich převzetí podle § 12 odst. 3 zákona o odpadech, tj. osobě, která je provozovatelem zařízení k využití nebo k odstranění nebo ke sběru nebo k výkupu určeného druhu odpadu.
- původce odpadů (zhotovitel stavebních a bouracích prací) je povinen vést o vzniklých odpadech a způsobech nakládání s nimi průběžnou evidenci odpadů v rozsahu ust. § 21 vyhlášky č. 383/2001 Sb., o podrobnostech nakládání s odpady, ve znění pozdějších předpisů.
- pro účely vedení průběžné evidence odpadů, které vzniknou realizací díla a při předávce těchto odpadů oprávněným osobám je třeba, aby původce odpadů (zhotovitel stavebních a bouracích prací) na místě IČP (identifikační číslo provozovny) uvedl kód ORP Brno dle číselníků správních obvodů vydaných Českým statistickým úřadem, tj. **6203**.
- předání jednotlivých druhů odpadů původcem odpadů (zhotovitelem stavebních a bouracích prací) oprávněné osobě je třeba doložit doklady o využití / odstranění odpadů v rozsahu přejímky odpadů do zařízení, která je popsána (podle druhu zařízení) v příloze č. 2 vyhlášky č. 383/2001 Sb., o podrobnostech nakládání s odpady, ve znění pozdějších předpisů, nebo v příloze č. 1 vyhlášky č. 294/2005 Sb., o podmínkách ukládání odpadů na skládky a jejich využívání na povrchu terénu, ve znění pozdějších předpisů. Dokladem o využití nebo odstranění odpadů není čestné prohlášení.

---

### Odůvodnění

---

OŽP MMB obdržel dne 25.04.2019 žádost o vyjádření k projektové dokumentaci pro územní a stavební řízení na akci „I/42 VMO Tomkovo nám. - Rokytova“. Předložená projektová dokumentace je v oblasti odpadového hospodářství zpracována v rozsahu a způsobem stanoveným vyhláškou č. 499/2006 Sb., o dokumentaci staveb, ve znění pozdějších předpisů.

OŽP MMB jako dotčený orgán podle ustanovení § 4 odst. 2 stavebního zákona a § 79 odst. 4 zákona o odpadech posoudil žádost a shledal, že skutečnosti uvedené v předložené projektové dokumentaci týkající se odpadového hospodářství jsou v souladu s povinnostmi vyplývajícími ze zákona o odpadech a jeho prováděcích předpisů, a proto vydal toto souhlasné závazné stanovisko.

---

### Poučení

---

Proti závaznému stanovisku se nelze samostatně odvolat. Proti závaznému stanovisku se lze odvolat prostřednictvím odvolání proti rozhodnutí, ke kterému bylo toto závazné stanovisko vydáno, viz ustanovení § 149 odst. 5 správního řádu.

Správní orgán upozorňuje, že toto závazné stanovisko nenahrazuje souhlas k provozování zařízení k využívání, odstraňování, sběru nebo výkupu odpadů dle § 14 odst. 1 zákona o odpadech.

**MAGISTRÁT MĚSTA BRNA**

Odbor životního prostředí

Kounicova 67

601 67 Brno

-002-



Ing. Martin Vaněček  
vedoucí Odboru životního prostředí

POČET LISTŮ 03

OBDRŽÍ

Mott MacDonald CZ, spol. s r.o., Jaselská 205/25, 602 00 BRNO

NA VĚDOMÍ

referenti oddělení ochrany a tvorby ŽP, OŽP MMB, zde



**Odůvodnění :**

Odbor životního prostředí Magistrátu města Brna (dále jen „OŽP MMB“) obdržel dne 23.3.2016 žádost o vyjádření pro stavební povolení na akci „Silnice I/42, VMO, Tomkovo náměstí“-optimalizace DSP, kterou podala společnost Mott MacDonald CZ, IČO: 48588733 za investora stavby-Ředitelství silnic a dálnic ČR, se sídlem Na Pankráci 546/56, 140 00 Praha 4 – Nusle, IČO: 65993390. Společnost Mott MacDonald CZ, IČO: 48588733 zastupuje Ředitelství silnic a dálnic ČR, se sídlem Na Pankráci 546/56, 140 00 Praha na základě smlouvy o poskytování služeb na realizaci zakázky „I/42 Brno VMO Tomkovo náměstí-optimalizace DSP“ ze dne 28.5.2015.

Dle předložených podkladů projektové dokumentace pro stavební povolení akce „I/42 Brno, VMO-Tomkovo náměstí“, 02/2015, kterou zhotovila společnost Mott MacDonald CZ, spol. s r.o., Národní 15, 110 00 Praha 1, dojde v rámci realizace stavby k zásahu do vodního toku řeky Svitavy, a to realizací dílčích staveb - demontáží stávajícího mostu přes Svitavu (SO 205, SO 206), výstavbou nového mostu přes Svitavu (SO 203, SO 204), výstavbou lávky přes Svitavu (SO 220), výstavbou nového vyústního objektu do řeky Svitavy v rámci přeložky odlehčovací stoky Tomkovo nám.-Svitava (SO 302) a demolice stávajících vyústních objektů na obou březích řeky Svitavy (SO 359).

Vodní toky jsou dle ustanovení § 3 odst. 1 písm. b) zákona o ochraně přírody významnými krajinnými prvky. Významné krajinné prvky se využívají pouze tak, aby nebyla narušena jejich obnova a nedošlo k ohrožení nebo oslabení jejich ekologicko-stabilizační funkce, jsou chráněny ve smyslu § 4 odst. 2 zákona o ochraně přírody před poškozováním a ničením.

Orgán ochrany přírody posoudil záměr z hlediska možných dopadů na zájmy ochrany přírody a krajiny. Na základě dodané projektové dokumentace byly orgánem ochrany přírody stanoveny podmínky v závazném stanovisku za účelem minimalizace možných negativních vlivů týkajících se zájmů ochrany přírody během realizace stavby. Při dodržení podmínek uvedených ve výroku závazného stanoviska by nemělo dojít ke škodlivému zásahu do významného krajinného prvku.

Závazné souhlasné stanovisko ve smyslu ustanovení § 4 odst. 2 zákona o ochraně přírody OŽP MMB vydává v rámci přenesené působnosti a v rozsahu své věcné a místní příslušnosti.

Toto závazné souhlasné stanovisko se vydává jako podklad závazný pro výrokovou část povolujícího rozhodnutí příslušného stavebního úřadu.

**Poučení :**


Proti tomuto závaznému stanovisku se nelze samostatně odvolat. Opravné prostředky lze proti němu uplatnit pouze v režimu ustanovení § 149 odst. 4, 5 a 6 zákona č. 500/2004 Sb., správní řád, v platném znění.

MAGISTRÁT MĚSTA BRNA  
Odbor životního prostředí  
Kounicova 47  
602 00 Brno  
Ing. Martin Vaněček  
vedoucí Odboru životního prostředí

Na vědomí  
referentů oddělení ochrany a tvorby životního prostředí OŽP MMB

**Magistrát města Brna**

Odbor vodního a lesního hospodářství a zemědělství



**VÁŠ DOPIS Č. J.:**

**ZE DNE:**

**NAŠE Č. J.:**

MMB/0397874/2019

**SPIS. ZN.:**

OVLHZ/MMB/0174520/2019

**Mott MacDonald CZ, spol.**

**s r.o.**

**Jaselská 205/25**

**602 00 Brno**

**VYŘIZUJE:**

No,Vo,Mat/Dr

**ID DATOVÉ SCHRÁNKY:**

a7kbrnn

**DATUM:**

23. 9. 2019

**POČET LISTŮ:**

2

**VYJÁDŘENÍ**

Dne 25. 4. 2019 jste požádali Magistrát města Brna, Odbor vodního a lesního hospodářství a zemědělství (dále jen „Odbor VLHZ MMB“), jako věcně a místně příslušný vodoprávní úřad, orgán státní správy lesů a orgán ochrany zemědělského půdního fondu, o vyjádření ke stavebnímu řízení pro stavby:

**„I/42 Brno VMO Tomkovo náměstí“ a I/42 Brno VMO Rokytova“.**

Stavbou budou dotčeny pozemky v k.ú. Husovice, Židenice, Maloměřice.

Popis stavby:

Celková délka upravovaného úseku od začátku - portálu Husovického tunelu až po ulici Karlovu činí 680 m. Projektová dokumentace úseku „I/42 VMO Tomkovo náměstí“ řeší vybudování části velkého městského okruhu města Brna v úseku od jihovýchodního portálu Husovického tunelu po ulici Karlovu.

Nový městský okruh je v této části veden ve stávající trase silnice I/42 s mimoúrovňovým křížením Tomkovo náměstí dále přes řeku Svitavu a nad ulicí Karlovu v navázání na pokračování stavby „I/42 VMO Rokytova“. Řešený úsek prochází severovýchodní částí města Brna – městskou částí Brno-sever a Brno-Maloměřice a Obřany. Navržená trasa městského okruhu prochází zastavěným územím města Brna.

V trase vedení novostavby velkého městského okruhu se nachází původní prefabrikovaný mostní objekt s evidenčním číslem 42-006, který bude nutné po částech demolovat. Nově jsou v této trase navrženy čtyři třípolové mostní objekty. Dva mostní objekty jsou navrženy kvůli přemostění Tomkova náměstí, další dva kvůli překonání řeky Svitavy.

Křížení VMO s Tomkovým náměstím je řešeno mimoúrovňovým křížením MÚK deltovitého tvaru umožňující všesměrné propojení obou komunikací.

Úsek VMO Rokytova kříží mimoúrovňově ulici Karlovu, Maloměřické seřaďovací nádraží, areál autoparku Svatoplukova a ulici Kulkovu. Výhledově má na tuto stavbu navázat úsek „MÚK Rokytova – Jedovnická“ s vedením trasy nad Rokytovou ulicí do plánovaného tunelu pod „Akátkami“.

Nově navržená komunikace na VMO umožní přímo jízdu vozidel ve směru od Tomkova náměstí na Vinohrady bez nutnosti průjezdu kolem židenických kasáren, která je v současnosti vzhledem k intenzitě provozu a kapacitě stávajících komunikací nevyhovující.

Celková délka úseku VMO Rokytova je 569 m, přičemž prvních 54 m se nachází na terénu a zbývajících 515 m na estakádě.

Celkový úsek je součástí trasy silnice I/42, která v řešeném úseku prochází zastavěným územím města Brna v jeho severovýchodní části územím městských částí Brno-sever, Maloměřice a Židenice. Svým charakterem je stavba zařazena jako novostavba.

Většina trasy je situována na mostní objekty, které jsou navrženy samostatně pro každý jízdní pruh.

**Vyjádření vodoprávního úřadu Odboru VLHZ MMB podle zákona č. 254/2001 Sb., o vodách a o změně některých zákonů, ve znění pozdějších předpisů (dále jen „vodní zákon“):**

OPRÁVNĚNÁ ÚŘEDNÍ OSOBA: Ing. Taťána Nováková, tel: 542174024, [novakova.tatana@brno.cz](mailto:novakova.tatana@brno.cz)

Odbor VLHZ MMB, jako věcně příslušný vodoprávní úřad podle ust. § 106 odst. 1 vodního zákona, vydává podle ust. § 18 vodního zákona následující **vyjádření**:

Připravovaná akce je z hlediska zájmů chráněných podle vodního zákona možná, za těchto podmínek:

**Objekty:**

**v rámci VMO Tomkovo náměstí:**

SO 301 – Přeložka kanalizace Provazníkova ul. – Tomkovo náměstí

SO 302 – Přeložka odlehčovací stoky Tomkovo náměstí – Svitava

SO 303 – Přeložka kanalizace Valchařská ul. – Dukelská ul.

SO 304 – Přeložka kanalizace ul. Provazníkova č.p. 61-79

SO 312 – Rekonstrukce kanalizace ul. Karlova

SO 313 – Odstranění stávajícího kanalizačního potrubí

SO 351 – Přeložka vodovodu DN 800 – Provazníkova ul.

SO 352 – Přeložka vodovodu DN 400

SO 353 – Přeložka vodovodu DN 500, DN 80, DN 150 – Provazníkova ul.

SO 354 – Přeložka vodovodu DN 250, DN 150 – Tomkovo náměstí – ul. Valchařská

SO 355 – Přeložka vodovodu DN 150 – Kaloudova ul.

SO 356 – Přeložka vodovodu DN 200 – Dukelská tř. DN 150 – ul. Bratří Mrštíků

SO 357 – Přeložka vodovodu DN 150 – Karlova ul., DN 80 – ul. Světlá

SO 359 – Odstranění stávajících řadů

**v rámci VMO Rokytova:**

SO 328 – Přeložka kanalizace BVK Podsednická – Kulkova

SO 361 – Přeložky vodovodů

SO 325.1 – Dešťová kanalizace ul. Kulkova

jsou vodními díly a podléhají povolení dle ust. § 15 vodního zákona. Věcně a místně příslušným orgánem k povolení stavby je zdejší vodoprávní úřad.

Současně stavba vyžaduje povolení k nakládání s vodami, povolení k vypouštění odpadních vod do veřejné kanalizace.

Budou dodrženy tyto náležitosti:

- žádost o stavební povolení a žádost o povolení k nakládání s vodami bude doložena dle vyhlášky č. 183/2018 Sb., o náležitostech rozhodnutí a dalších opatření vodoprávního úřadu a o dokladech předkládaných vodoprávnímu úřadu,
- žádosti budou podepsány statutárním zástupcem,
- v projektu stavby budou vyřešeny všechny připomínky účastníků řízení a dotčených orgánů a organizací.

Všechny objekty, které se nacházejí ve stanoveném záplavovém území významného vodního toku Svitava a objekty, které kříží vodní tok a nejsou vodními díly podléhají souhlasu dle ust. § 17 vodního zákona zdejšího vodoprávního úřadu. Před vydáním územního rozhodnutí, popř. územního souhlasu stavebník požádá vodoprávní úřad Odboru VLHZ MMB o vydání souhlasu. K žádosti na formuláři dle vyhlášky č. 183/2018 Sb., o náležitostech rozhodnutí a dalších opatření vodoprávního úřadu a o dokladech předkládaných vodoprávnímu úřadu, přiloží:

- plnou moc v případě zastupování žadatele,
- 2x projektovou dokumentaci,
- stanovisko příslušného správce vodního toku,
- výpočet hladiny při Q 100,
- kopii katastrální mapy s popisem a zakreslením místa stavby nebo činnosti.

**Souhlas vodoprávního úřadu slouží jako podklad pro vydání územního rozhodnutí nebo stavebního povolení.**

Akce bude koordinována s navrženým protipovodňovým opatřením na území města Brna dle Generelu odvodnění a dle studie – Přírodě blízká PPO a revitalizace údolní nivy hlavní brněnských toků.

**Vyjádření z hlediska státní správy lesů podle zákona č. 289/1995 Sb., o lesích a o změně a doplnění některých zákonů (dále jen „lesní zákon“):**

OPRÁVNĚNÁ ÚŘEDNÍ OSOBA: Ing. Vladimír Votava, tel: 542174036, [votava.vladimir@brno.cz](mailto:votava.vladimir@brno.cz)

Z předložené projektové dokumentace je zřejmé, že dojde k dotčení lesních pozemků odnětím plnění funkcí lesa a k dotčení území ve vzdálenosti do 50 m od kraje lesa. Před vydáním územního rozhodnutí, resp. stavebního povolení, je podle ust. § 14 odst. 2 lesního zákona nutný souhlas orgánu státní správy lesů. Tento souhlas je vydáván formou závazného stanoviska ve smyslu ust. § 149 správního řádu a jeho účelem je sledovat a chránit zájmy chráněné lesním zákonem z pohledu zájmu státu na lese, nikoliv z pohledu vlastníků lesa, kteří v případě dotčení svého majetku, svých práv a právem chráněných zájmů mohou své námitky a připomínky uplatnit v řízení podle stavebního zákona. Orgán státní správy lesů sleduje možné dopady a vlivy stavby (činnosti) na lesní pozemky a na nich rostoucí lesní porosty. V tomto případě je k udělení souhlasu příslušným orgánem státní správy lesů Odbor VLHZ MMB.

**Vyjádření orgánu ochrany zemědělského půdního fondu (dále jen „ZPF“) podle zákona č. 334/1992 Sb., o ochraně ZPF, ve znění pozdějších předpisů (dále jen „zákon o ochraně ZPF“):**

OPRÁVNĚNÁ ÚŘEDNÍ OSOBA: Ing. Tomáš Matějka, tel: 542174029, [matejka.tomas@brno.cz](mailto:matejka.tomas@brno.cz)

Navrhovaná stavba je z hlediska zájmů chráněných podle zákona o ochraně ZPF možná.

Odbor VLHZ MMB vydal k trvalému odnětí zemědělské půdy ze ZPF podle ust. § 9 odst. 6 zákona o ochraně ZPF:

- Pro stavbu „VMO Tomkovo náměstí“ souhlas VLHZ-sp.zn. 274/06-č.j. 893/06-Mat-3 ze dne 22. 2. 2006. Souhlas se stal závaznou součástí územního rozhodnutí č. 316, č.j. STU/04/0502328/ 000/003 ze dne 21. 3. 2006.
- Pro stavbu „VMO Rokytova“ souhlas VLHZ-sp.zn. 772/06-č.j. 2311/06-Mat-4 ze dne 3. 5. 2006. Souhlas se stal závaznou součástí územního rozhodnutí 435, č.j. STU/05/0600120/000/007 ze dne 3. 6. 2008.

JUDr. Marta Kolková  
vedoucí Odboru vodního a lesního  
hospodářství a zemědělství

**NA VĚDOMÍ**

ÚMČ Brno-sever, stavební úřad (DS)  
ÚMČ Brno-Židenice, stavební úřad (DS)  
ÚMČ Brno-Maloměřice a Obřany, stavební úřad (DS)

**Magistrát města Brna**

Odbor vodního a lesního hospodářství a zemědělství

**VÁŠ DOPIS Č. J.:****ZE DNE:****NAŠE Č. J.:****SPIS. ZN.:**

MMB/0098274/2020

OVLHZ/MMB/0403527/2019

Mott MacDonald CZ, spol. s r.o.

Národní 15

110 00 PRAHA

**VYŘIZUJE:****TELEFON:****E-MAIL:****ID DATOVÉ SCHRÁNKY:**

Ing. Taťána Nováková/Dr

+420 542 174 024

[novakova.tatana@brno.cz](mailto:novakova.tatana@brno.cz)

a7kbrm

**DATUM:****POČET LISTŮ:**

2. 3. 2020

4

**ZÁVAZNÉ STANOVISKO**

Magistrát města Brna, Odbor vodního a lesního hospodářství a zemědělství (dále jen „Odbor VLHZ MMB“), jako věcně příslušný vodoprávní úřad podle ust. § 106 odst. 1 zákona č. 254/2001 Sb., o vodách a o změně některých zákonů, ve znění pozdějších předpisů (dále jen „vodní zákon“), a jako místně příslušný správní orgán podle ust. § 11 zákona č. 500/2004 Sb., správní řád, ve znění pozdějších předpisů (dále jen „správní řád“),

žadatelí:

**Ředitelství silnic a dálnic ČR, IČ 65993390, Na Pankráci 546/56, 140 00 Praha 4**

- zastoupený: Mott MacDonald CZ, spol. s r.o., IČ 02870819, Národní 984/15, 110 00 Praha (dále jen „stavebník“)

**u d ě l u j e**

podle ust. § 17 odst. 1 písm. a) a c) vodního zákona a ust. § 149 odst. 1 správního řádu

**souhlas**

ke stavbě – „I/42 Brno VMO Tomkovo náměstí a I/42 Brno VMO Rokytova“,

v kraji Jihomoravském, ve městě Brně, v k.ú. Husovice, Maloměřice a Židenice, na pozemcích, na nichž se nachází koryto vodního toku a v záplavovém území významného vodního toku Svitava, stanoveném Krajským úřadem Jihomoravského kraje č.j. JMK 142939/2009 ze dne 29. 1. 2010, ČHP 4-15-02, vodní útvar ID VÚ: DYJ\_0650.

**Stručný popis stavby:**

Projektová dokumentace úseku „I/42 VMO Tomkovo náměstí“ řeší vybudování části velkého městského okruhu města Brna v úseku od jihovýchodního portálu Husovického tunelu po ulici Karlovu.

Nový městský okruh je v této části veden ve stávající trase silnice I/42 s mimoúrovňovým křížením Tomkova náměstí, dále přes řeku Svitavu a nad ulici Karlovu v navázání na pokračování stavby „I/42 VMO Rokytova“.

Řešený úsek prochází severovýchodní částí města Brna – městskou částí Brno-sever a Brno-Maloměřice a Obřany. Navržená trasa městského okruhu prochází zastavěným územím města Brna.

V trase vedení novostavby velkého městského okruhu se nachází původní prefabrikovaný mostní objekt s evidenčním číslem 42-006, který bude nutné po částech demolovat. Nově jsou v této trase navrženy čtyři třípolové mostní objekty. Dva mostní objekty jsou navrženy kvůli přemostění Tomkova náměstí, další dva kvůli překonání řeky Svitavy.

Křížení VMO s Tomkovým náměstím je řešeno mimoúrovňovým křížením MÚK deltovitého tvaru umožňující všesměrné propojení obou komunikací.

Úsek VMO Rokytova kříží mimoúrovňově ulici Karlovu, Maloměřické seřaďovací nádraží, areál autoparku Svatoplukova a ulici Kulkovu. Výhledově má na tuto stavbu navázat úsek „MÚK Rokytova – Jedovnická“ s vedením trasy nad Rokytovou ulicí do plánovaného tunelu pod „Akátkami“.

Nově navržená komunikace na VMO umožní přímou jízdu vozidel ve směru od Tomkova náměstí na Vinohrady bez nutnosti průjezdu kolem židenických kasáren, která je v současnosti vzhledem k intenzitě provozu a kapacitě stávajících komunikací nevyhovující.

Celková délka úseku VMO Rokytova je 569 m, přičemž prvních 54 m se nachází na terénu a zbývajících 515 m na estakádě.

#### Objekty, které kříží významný vodní tok Svitava nebo zasahují do vodního toku:

##### SO 203 Most přes Svitavu - vlevo

Most převádí trasu VMO přes Svitavu a dvě místní ulice, které vedou souběžně s řekou. Nový most nahradí stávající mostní konstrukci, která již nevyhovuje především z důvodu výškového vedení nové trasy a šířkového uspořádání. Bourání stávajícího mostu a výstavba nového bude probíhat po polovinách za omezeného provozu silniční dopravy. Výstavba je navržena v koordinaci s ostatními objekty tak, aby co nejméně omezovala provoz silniční dopravy během výstavby VMO Tomkovo náměstí.

##### SO 204 Most přes Svitavu - vpravo

Most převádí trasu VMO přes Svitavu a dvě místní ulice, které vedou souběžně s řekou. Nový most nahradí stávající mostní konstrukci, která již nevyhovuje především z důvodu výškového vedení nové trasy a šířkového uspořádání. Bourání stávajícího mostu a výstavba nového bude probíhat po polovinách za omezeného provozu silniční dopravy. Výstavba je navržena v koordinaci s ostatními objekty tak, aby co nejméně omezovala provoz silniční dopravy během výstavby VMO Tomkovo náměstí.

##### SO 220 Lávka přes Svitavu

Most (lávka) převádí pěší provoz chodců, vodovod DN 600 mm, vodovod DN 400 mm, kabel VN 22 kV, další kabely silnoproudu a slaboproudu, kabely DPmB a sdělovací kabely mezi nábřežími Kaloudova a Dolnopolní přes řeku Svitavu. Nová víceúčelová lávka umožní odstranit již nefunkční příhradovou lávku se struskovody a po přeložení vodovodu DN 400 i stávající ocelovou lávku pro pěší.

Během výstavby VMO Tomkovo náměstí bude lávka sloužit pro odklonění pěší dopravy zcela mimo staveniště a pro definitivní převedení inženýrských sítí bez nutnosti dočasných přeložek.

##### SO 309 Odvodnění vozovky VMO km 0,620 – 0,730

Navržená novostavba dešťové kanalizace je vyvolána komunikačními úpravami a změnami dopravní situace v rámci stavby „I/42 Brno, VMO – Tomkovo náměstí“, v ulici Provazníková s návazností na ul. Valchařská, Dukelská třída, Tomkovo nám. a Kaloudova.

Kanalizace je navržena jako dešťová a slouží výhradně pro odkanalizování zpevněných ploch vozovky jízdních pásů směr Tomkovo náměstí – Rokytova a bude vyústěna do řeky Svratky.

#### SO 205 Demontáž levé poloviny mostu přes Svitavu ev.č. 42-006

Stávající nosná konstrukce tvořená z předpjatých nosníků I-73 bude po polovinách zbourána. Postup bourání zohledňuje nutnost zachovat částečný provoz na mostě v době výstavby pravého mostu (SO 204), který bude budován dříve než levý most (SO 203).

Stávající opěry budou zbourány až po spodní úroveň úložného prahu. Zachováno zůstane i pilotové založení. Vnitřní zdvojené podpěry budou zbourány včetně základů. Piloty budou ponechány a použity pro založení nového mostu. Součástí je i Objekt SO 205.1 Mostní provizorium přes Svitavu vlevo.

#### SO 206 Demontáž pravé poloviny mostu přes Svitavu ev.č. 42-006

Stávající nosná konstrukce tvořená z předpjatých nosníků I-73 bude po polovinách zbourána. Postup bourání zohledňuje nutnost zachovat částečný provoz na mostě v době výstavby pravého mostu (SO 204), který bude budován dříve než levý most (SO 203).

Stávající opěry budou zbourány až po spodní úroveň úložného prahu. Zachováno zůstane i pilotové založení. Vnitřní zdvojené podpěry budou zbourány včetně základů. Piloty budou ponechány a použity pro založení nového mostu.

Mosty i lávka jsou navrženy tak, aby bylo zajištěno převedení  $Q_{100}$  s dostatečnou rezervou.

#### Objekty, které nejsou vodními díly a které se nachází ve vyhlášeném záplavovém území:

SO 003	Demolice tělocvičny TJ Sokol Husovice
SO 006	Demolice opěrné zdi VMO km 0,4 – 0,5 vpravo
SO 007.1	Demolice rodinného domu a zahradního domku Dukelská 7
SO 007.2	Demolice rodinného domu a zahradního domku Dukelská 7 – úprava štítových zdí
SO 008	Demolice zahradního domku p.č. 962/3 k.ú. Husovice
SO 100.1	„Hlavní trasa VMO km 0,000 – 0,680“
SO 102	Rampa Dukelská – VMO
SO 105	Oprava Kaloudovy ulice
SO 109	Propojení ulice Bratří Mrštíků – Kaloudova
SO 110	Provizorní propojovací tunel – Provazníkova
SO 111.1	Rampa VMO – Karlova ul.
SO 115.5	Portály dopravního značení
SO 118	Chodník Dukelská – Svitava – Vrbí
SO 120	Oprava ulice Bratří Mrštíků
SO 210	„Opěrná zeď VMO km 0,331-0,400 – vpravo“
SO 211	Opěrná zeď rampa VMO – Dukelská – vpravo
SO 214	Opěrná zeď zastávka Dukelská
SO 217	Opěrná zeď VMO – Karlova - vpravo
SO 218	Opěrná zeď VMO – Karlova – vlevo
SO 221	Podchod pro parovod
SO 307	Odvodňovací rampa Dukelská – VMO
SO 402	Přeložka kabelů NN na Tomkově náměstí
SO 403	Úprava rozvodů NN pro sportovní areál na ul. Provazníkova
SO 404	Úprava rozvodů NN na ul. Kaloudova
SO 413	„Veřejné osvětlení – Kaloudova, Bratří Mrštíků“
SO 422	Přeložka kabelu VN 22 kV Tomkovo nám. – Dolnopolní
SO 423	Přeložka kabelu VN 22 kV na ul. Dolnopolní
SO 426	Přeložky kabelů DPmB
SO 427	Napájecí kabely DPmB pro tramvaj na Tomkově náměstí
SO 430	Přeložky a ochrany kabelů 02 Telefonica

SO 431	Přeložky a ochrany kabelů UPC
SO 432	Přeložky a ochrany optických kabelů 02 Telefonica
SO 432.1	Přeložky a ochrany kabelů Faster
SO 433	Přeložky a ochrany kabelů Maxprogresu
SO 433.1	Přeložky a ochrany kabelů T-Mobile
SO 434	Přeložky a ochrany kabelů SŽDC
SO 501	„Přeložka STL plynovodu DN 315, nábřeží – Tomkovo náměstí“
SO 505	„Propoj NTL plynovodu DN 315, Tomkovo náměstí – Valchařská“
SO 506	„Přeložka parovodu v km 0,694“
SO 506.1	Definitivní přeložka parovodu
SO 506.2	Provizorní přeložka parovodu
SO 506.3	Ocelová konstrukce pro převedení provizorní přeložky
SO 708	Oplocení – rampa Dukelská – VMO
SO 709	Oplocení zahrad Bratří Mrštíků – Kaloudova
SO 710	Oplocení pozemků ul. Kaloudova
SO 801.1	„Vegetační úpravy km 0,000 – 0,680 (správa ŘSD)“
SO 801.2	„Vegetační úpravy km 0,000 – 0,680 (správa Veřejná zeleň města Brna)“
SO 801.3	„Vegetační úpravy km 0,000 – 0,680 (správa ÚMČ Brno - sever)“
SO 801.4	„Vegetační úpravy km 0,000 – 0,680 (správa ÚMČ Brno – Maloměřice a Obřany)“
SO 801.5	„Vegetační úpravy km 0,000 – 0,680 (správa Brněnské komunikace)“

Stavba se částečně nachází v záplavovém území významného vodního toku Svitava, a to na pozemcích:  
v k.ú. Husovice:

p.č. 2593/14, 2593/38, 1013/4, 1013/11, 1013/3, 1013/5, 1013/6, 1013/7, 1013/8, 1007, 1008/1, 1008/2, 1177/1, 2593/37, 1005/2, 1006/1, 1006/2, 1006/3, 1006/4, 1006/5, 1006/6, 1005/1, 1005/3, 1005/4, 1005/5, 1059/1, 1059/6, 1059/8, 1059/10, 1059/11, 2593/2, 2593/58, 2593/59, 1060, 1059/3, 1059/2, 1059/4, 966/9, 966/24, 966/25, 966/4, 966/22, 966/23, 966/3, 966/20, 966/21, 966/2, 966/18, 966/19, 966/5, 966/16, 966/17, 966/7, 966/14, 966/15, 966/6, 966/12, 966/13, 966/1, 966/10, 966/11, 962/5, 962/9, 962/10, 962/3, 963/2, 963/6, 962/2, 962/7, 962/8, 963/4, 963/1, 963/5, 962/1, 962/6, 961/1, 961/8, 964/4, 964/1, 961/6, 962/4, 961/4, 960/1, 960/3, 960/4, 960/5, 960/6, 960/7, 940/2, 941/3, 942/1, 942/3, 941/1

v k.ú. Maloměřice:

p.č. 1283/1, 1283/7, 1283/3, 1283/9, 1283/8, 1281/1, 1400/1, 1400/2, 1400/3, 1400/4, 2592/9, 2592/16, 2592/17, 2592/18, 2591/3, 2591/11, 2591/15, 2591/16, 1396/1, 1396/2, 1396/3, 1398/1, 1398/2, 1398/3, 1394/1, 1394/2, 1394/3, 1394/4, 1394/5, 1394/6, 1393/1, 1393/2, 1393/3, 1393/4, 1390/1, 1390/2, 1390/3, 1388/1, 1388/2, 1388/3, 1387/1, 1387/2, 1387/3, 1245/2, 1245/4, 1244/2, 1244/4, 2591/5, 1245/1, 1244/1, 1636/83, 1636/112, 1399/1, 1399/2, 1399/3, 1397/1, 1397/2, 1395, 1370, 1392, 1391, 1389.

Ostatní podrobnosti, viz projektová dokumentace.

Orientační určení stavby v souřadnicovém systému JTSK:

Y	X
595647,1	1159041.6

Souhlas vodoprávního úřadu se, podle ust. § 17 odst. 2 vodního zákona, vydává za těchto podmínek:

1. Při výstavbě a následném provozování nesmí dojít ke znečištění povrchových nebo podzemních vod, k ohrožení jejich jakosti nedovoleným nakládáním se závadnými látkami.

2. V záplavovém území nebude skladován volně odplavitelný materiál ani nebezpečný odpad.
3. Stavebník přebírá veškerou odpovědnost za případné škody vzniklé na majetku při průchodu povodňových průtoků nebo ledochodů. Vlastník stavby v záplavovém území je vázán povinnostmi uvedenými v ust. § 85 vodního zákona, zejména je povinen dbát o statickou bezpečnost a celkovou údržbu stavby, aby neohrožovala plynulý odtok povrchových vod, a zabezpečit ji proti škodám působeným vodou. Veškerá rizika možných povodňových škod nese stavebník, resp. vlastník stavby.
4. Pro stavbu v záplavovém území bude zpracován povodňový plán, který bude schválen příslušným povodňovým orgánem ÚMČ Brno-sever a ÚMČ Brno-Maloměřice a Obřany a havarijný plán, který bude schválen Odborem VLHZ MMB.
5. Bude respektováno vyjádření správce vodního toku a správce povodí - Povodí Moravy, s.p., ze dne 6. 8. 2019 pod zn. PM-19808/2019/5203/Fi:
  - z důvodu provádění běžné údržby a oprav na Svitavě nebo při jiných činnostech souvisejících se správou toku požadujeme zachování přístupu k vodnímu toku na obou březích,
  - zásah do břehového porostu toku musí být projednán v souladu se zákonem č. 114/92 Sb., způsob naložení s dřevní hmotou bude předem dohodnut s přímým správcem toku,
  - během stavby nesmí dojít k poškození břehů a koryta vodního toku, znečištění toku stavebním odpadem a dalšími látkami nebezpečným vodám. Závadné látky, lehce odplavitelný materiál ani stavební odpad nebudou volně skladovány na břehu a v blízkosti vodního toku. K zachycení padajícího odpadu zejména při demolici mostu požadujeme instalovat záchytné sítě, pro případ ropné havárie požadujeme instalaci norné stěny v toku a zásobu sorpčních prostředků na staveništi,
  - zařízení staveniště nebude umístěno v blízkosti vodního toku,
  - prováděním stavby ani stavbou samotnou nesmí dojít ke zhoršení stávajících odtokových poměrů v dotčeném území,
  - pro provádění stavby bude zpracován havarijný a povodňový plán (§ 39 a § 71 zákona č. 254/2001 Sb.). Schválené plány budou v jednom vyhotovení před zahájením stavby předány na vodohospodářský dispečink Povodí Moravy, s.p. V plánech bude uveden zhotovitel stavby a termíny provádění,
  - přímému správci vodního toku bude v dostatečném časovém předstihu min. 7 dní oznámeno zahájení prací, správce bude přizván k předání staveniště a ke kontrolním dnům u objektů dotýkajících se vodních toků. Zápisem ve stavebním deníku budou přímým správcem odsouhlaseny všechny stavební aktivity v korytě a v prostoru do 8 m od břehové hrany,
  - po dokončení stavebních prací bude odklizen veškerý materiál, který byl v souvislosti se stavbou uložen na březích a v blízkosti vodního toku, pozemky upraveny a předány přímému správci,
  - přímý správce bude přizván k závěrečné kontrolní prohlídce stavby, kde mu bude předáno zaměření skutečného provedení vybraných objektů stavby (ve výškovém systému Balt. po vyrovnání s navázáním na JTSK) v tištěné i digitální formě. Rozsah bude upřesněn na posledním kontrolním dnu,
  - stavba musí být v souladu s návrhem „Přírodě blízká PPO a revitalizace údolí nivy hlavních brněnských toků“ (Aquatis, a.s., Brno).
6. Platnost souhlasu, jako podkladu pro vydání územního nebo stavebního povolení, se stanovuje 2 roky, tj. **do 28. 2. 2022.**

#### Odůvodnění

Podkladem pro vydání tohoto souhlasu byly, kromě vlastní žádosti podané dne 25. 9. 2019 na vodoprávní úřad Odboru VLHZ MMB, také tyto doložené doklady:

- plná moc pro zastupování
- projektová dokumentace
- stanovisko Povodí Moravy, s.p. ze dne 6. 8. 2019, pod zn. PM-19808/2019/5203/Fi.

Podle stanoviska Povodí Moravy, s.p. je z hlediska zájmů daných platným Národním plánem povodí Dunaje a Plánem dílčího povodí Dyje uvedený záměr možný, protože lze předpokládat, že záměrem nedojde ke zhoršení chemického stavu a ekologického stavu/potenciálu dotčených útvarů povrchových vod a chemického stavu a kvantitativního stavu útvarů podzemních vod, a že nebude znemožněno dosažení jejich dobrého stavu/potenciálu. Z hlediska zájmů daných Plánem pro zvládání povodňových rizik v povodí Dunaje je uvedený záměr možný.

Toto hodnocení vychází z posouzení souladu daného záměru s výše uvedenými platnými dokumenty.

Lze předpokládat, že uvedený záměr vzhledem ke svému charakteru, velikosti a dopadu nebude mít vliv na stav vodního útvaru a že současná míra povodňového nebezpečí a povodňového ohrožení nebude změněna.

Jedná se o nezbytnou dopravní infrastrukturu, která nebude mít negativní vliv na odtokové poměry v dané lokalitě, současně nedojde k navýšení míry povodňového nebezpečí a povodňového ohrožení.

Vodoprávní úřad před vydáním souhlasu posoudil možnost zhoršení dobrého stavu nebo dobrého ekologického potenciálu záměrem dotčeného útvaru povrchové nebo podzemní vody, a zda provedením záměru nedojde k takové změně fyzikálních poměrů, která by vedla ke znemožnění dosažení dobrého stavu nebo dobrého ekologického potenciálu záměrem dotčeného útvaru povrchové nebo podzemní vody a dospěl k závěru, že navrhovaný záměr je technicky zdůvodněný předloženými doklady, nejsou ohroženy ani poškozeny vodohospodářské zájmy, proto vodoprávní úřad vyhověl žádosti a vydal souhlasné závazné stanovisko.

### Poučení

Závazné stanovisko ve smyslu ust. § 149 správního řádu a ust. § 17 odst. 1 písm. b) a c) vodního zákona je úkon učiněný orgánem státní správy vodního hospodářství, není samostatným rozhodnutím ve správním řízení.

Závazné stanovisko samo o sobě není způsobilé vyvolat samostatné právní následky. Tyto mohou být vyvolány prostřednictvím rozhodnutí v dané věci, v tomto případě územním rozhodnutím, resp. stavebním povolením.

V případě dotčení majetku třetích osob, jejich práv a právem chráněných zájmů, mohou tito své námítky a připomínky uplatnit pouze v řízení podle stavebního zákona v rámci územního či stavebního řízení.

Proti závaznému stanovisku se nelze odvolat. Odvolání je možné podat proti rozhodnutí stavebního úřadu, ke kterému je toto stanovisko vydáváno.

OTISK RAZÍTKA

Ing. Taťána Nováková  
vedoucí oddělení státní správy  
vodního hospodářství

**NA VĚDOMÍ:**

1. Povodí Moravy, s.p., Dřevařská 11, Brno – DS
2. ÚMČ Brno-sever, stavební úřad – DS
3. ÚMČ Brno-Maloměřice a Obřany, stavební úřad – DS
4. ÚMČ Brno-Židenice, stavební úřad – DS
5. Krajský úřad Jihomoravského kraje, Odbor dopravy, Žerotínovo nám. 3, Brno – DS

**PŘÍLOHA:**

Projektová dokumentace

**Magistrát města Brna**

Odbor vodního a lesního hospodářství a zemědělství  
Oddělení státní správy lesů, myslivosti a rybářství



**VÁŠ DOPIS Č. J.:**

**ZE DNE:** 12. 2. 2020  
**NAŠE Č. J.:** MMB/0089667/2020  
**SPIS. ZN.:** OVLHZ/0073808/2020

**Mott MacDonald CZ, spol. s r.o.**  
Národní 15,  
110 00 Praha  
**pobočka Brno,**  
**Jaselská 25,**  
**625 00 Brno**

**VYŘIZUJE:** Ing. Vladimír Votava  
**TELEFON:** +420 542 174 036  
**E-MAIL:** votava.vladimir@brno.cz  
**ID DATOVÉ SCHRÁNKY:** a7kbrnn

**DATUM:** 20. 2. 2020  
**POČET LISTŮ:** 1

**ZÁVAZNÉ STANOVISKO**

Magistrát města Brna, Odbor vodního a lesního hospodářství a zemědělství (dále jen „Odbor VLHZ MMB“), jako věcně příslušný orgán státní správy lesů podle ust. § 66 odst. 1) zákona č. 128/2000 Sb., o obcích, ve znění pozdějších předpisů, ust. § 48 odst. 2 písm. c) zákona č. 289/1995 Sb., o lesích a o změně a doplnění některých zákonů, ve znění pozdějších předpisů (dále jen „lesní zákon“) a jako místně příslušný podle ust. § 11 zákona č. 500/2004 Sb., správní řád, ve znění pozdějších předpisů (dále jen „správní řád“),

**v y d á v á**

žadatel:

**Ředitelství silnic a dálnic ČR, závod Brno, Šumavská 33, 602 00 Brno, IČO: 65993390**  
zastoupený: Mott MacDonald CZ, spol. s r.o., pobočka Brno, Jaselská 25, 625 00 Brno

podle ust. § 149 správního řádu a podle ust. § 14 odst. 2 lesního zákona

**s o u h l a s**

k vydání rozhodnutí o umístění a povolení stavby

**„I/42 Brno VMO Rokytova“,**

při které dochází k dotčení území ve vzdálenosti do 50 m od kraje lesa p.č. 7528/1, 7529/1, 7529/5 a 7538/8 v k.ú. Židenice ve správě společnosti Lesy města Brna, a.s.

Jedná se o soubor stavebních objektů, které řeší trasu „Velkého městského okruhu v Brně“ v místě napojení na stávající ulici Rokytovu.

Umístění a rozsah stavby jsou vyznačeny na výkresu, „Přehledná situace – část 2“ měřítko 1:500, příloha č. 5.2, z června 2019, vyhotovil Kvadrant spol. s r.o., Pechova 4, 615 00 Brno

## Odůvodnění

Předmětná část stavby nemá negativní dopad na les. Odbor VLHZ MMB žádost posoudil v souladu s ust. § 14 odst. 2 lesního zákona, a to s ohledem na charakter stavby a konfiguraci a členění terénu. Po posouzení všech aspektů ochrany lesa s povolením stavby souhlasí. Tento souhlas sleduje a zohledňuje zájmy chráněné lesním zákonem z pohledu zájmu státu na lese jako národním bohatství a důležité složce životního prostředí a z hlediska možných dopadů záměru na lesní pozemky a na nich rostoucí lesní porosty.

## Poučení

Závazné stanovisko dle ust. § 149 správního řádu je úkon učiněný orgánem státní správy lesů, není samostatným rozhodnutím ve správním řízení a Odbor VLHZ MMB je dotčeným orgánem.

Závazné stanovisko samo o sobě není způsobilé vyvolat samostatné právní následky. Tyto mohou být vyvolány prostřednictvím rozhodnutí v dané věci, v tomto případě stavebním povolením.

Vlastník (správce) lesa může, v případě dotčení svého majetku a svých práv a právem chráněných zájmů, své námítky a připomínky uplatnit v řízení podle stavebního zákona v rámci územního řízení, jehož je jako vlastník (správce) sousedních pozemků nepochybným a neopomenutelným účastníkem.

Proti závaznému stanovisku se nelze odvolat. Odvolání je možné podat proti rozhodnutí stavebního úřadu, ke kterému je toto stanovisko vydáváno.

**MAGISTRÁT MĚSTA BRNA**  
Odbor vodního a lesního hosp. a zemědělství  
Kounicova 67  
601 67 BRNO  
-006-

  
Ing. Tomáš Pohl  
vedoucí Oddělení státní správy  
lesů, myslivosti a rybářství

### NA VĚDOMÍ:

MMB, Odbor VLHZ, vodoprávní úřad, zde  
ÚMČ Brno-Maloměřice a Obřany, stavební úřad (DS)  
ÚMČ Brno-sever, stavební úřad (DS)  
ÚMČ Brno-Židenice, stavební úřad (DS)

SP. ZN.: 7500/OPP/MMB/0199804/2019/10 VYŘIZUJE: Mgr. Marie Szabóová Brno 12.09.2019  
Č. J.: MMB/0382412/2019/S/zs TEL./E-MAIL: 542 173 234/szaboova.marie@brno.cz

**Závazné stanovisko**

Odbor památkové péče Magistrátu města Brna (OPP MMB), jako věcně a místně příslušný správní orgán podle § 61 zákona č. 128/2000 Sb. o obcích ve znění pozdějších předpisů a ustanovení § 10 a 11 zákona č. 500/2004 Sb., správní řád ve znění pozdějších předpisů (dále jen „správní řád“) na základě žádosti společnosti Ředitelství silnic a dálnic ČR, IČ 65993390, se sídlem Na Pankráci 56, 140 00 Praha, zastoupené společností Mott MacDonald CZ, spol. s r.o., IČ 48588733, Národní 984/15, 110 00 Praha, doručené na OPP MMB dne 30.4.2019, tímto v souladu s ustanovením § 14 odst. 2 zákona č.20/1987 Sb., o státní památkové péči, ve znění pozdějších předpisů (dále jen „zákon o státní památkové péči“)

vydává

ve věci:

**I/42 Brno VMO Tomkovo náměstí, I/42 Brno VMO Rokytova – DSP/PDPS**

- I/42 Brno VMO, část Tomkovo náměstí, k.ú. Husovice, Maloměřice

a - I/42 Brno VMO, část Rokytova, k.ú. Maloměřice, Židenice

- vybudování části velkého městského okruhu Brno od jihovýchodního portálu husovického tunelu po ulici Rokytovu

**závazné stanovisko podle § 149 odst. 1 správního řádu:**

Provedení stavby, která řeší vybudování částí velkého městského okruhu města v úseku od jihovýchodního portálu Husovického tunelu po ulici Rokytovu, v rozsahu předložené projektové dokumentace stupeň DSP/PDPS „I/42 Brno VMO Tomkovo náměstí, I/42 Brno VMO Rokytova – DSP/PDPS“, zpracovaná v květnu 2018 Ing. Janem Bajerem, Mott MacDonald CZ, spol. s r.o., Národní 984/15, 110 00 Praha, ve smyslu § 14 odst. 3 zákona o státní památkové péči

**je přípustné.**

**Odůvodnění**

Odbor památkové péče Magistrátu města Brna obdržel dne 30.4.2019 žádost společnosti Ředitelství silnic a dálnic ČR, zastoupené na základě plné moci společnosti Mott MacDonald CZ, spol. s r.o., o vydání závazného stanoviska ve výše uvedené věci.

Předmětné nemovitosti parc. č. pozemky p. č. 1006, 1007, 1008, 1513, 2548, 2549, 2550, 2557, 2558, 2564, 2565, 2566, 2570, 2571, 2572, 2573, 2576, 2577, 2578, 2579, 2582, 2583, 2584, 2585, 1005/1, 1005/2, 1013/3, 1013/4, 1059/2, 1059/3, 1471/4, 1472/2, 1472/8, 1472/9, 1488/1, 1488/2, 1488/3, 1505/2, 1511/1, 1514/1, 1514/2, 1514/5, 1514/7, 1514/8, 1780/1, 1780/3, 1780/4, 1780/5, 1783/14, 1790/14, 1790/15, 1790/16, 1790/26, 1790/27, 1790/28, 2593/1, 2593/10, 2593/13, 2593/14, 2593/15, 2593/16, 2593/17, 2593/18, 2593/19, 2593/2, 2593/20, 2593/21, 2593/24, 2593/27, 2593/28, 2593/3, 2593/37, 2593/9, 2618/1, 2618/16, 2618/17, 2618/18, 2618/19, 2618/20, 2618/23, 2618/24, 2618/25,

2618/31, 2618/37, 2618/38, 2618/39, 2618/40, 2618/41, 2618/42, 2618/45, 2618/47, 2618/54, 940/2, 941/1, 941/3, 942/1, 942/3, 960/1, 961/1, 961/4, 961/6, 962/1, 962/2, 962/3, 962/4, 962/5, 963/1, 963/2, 963/4, 964/1, 964/4, 966/1, 966/2, 966/3, 966/4, 966/5, 966/6, 966/7, 966/9, k.ú. Husovice a dále pozemky p. č. 1387, 1388, 1390, 1391, 1393, 1394, 1395, 1396, 1397, 1398, 1399, 1400, 1641, 1643, 1645, 1647, 1651, 1652, 1653, 1654, 1656, 1657, 1658, 1659, 1660, 1661, 1666, 1710, 1244/2, 1245/2, 1281/1, 1283/2, 1283/3, 1389, 1392, 1634, 1636/10, 1636/11, 1636/12, 1636/83, 1636/9, 1637/17, 1637/18, 1637/19, 1637/3, 1649, 1655/1, 1655/2, 1668/1, 1668/2, 1670/1, 1670/2, 1670/3, 1897/22, 2591/1, 2591/10, 2591/2, 2591/3, 2591/4, 2591/5, 2591/6, 2591/8, 2591/9, k.ú. Maloměřice se nacházejí na území Ochranného pásma Městské památkové rezervace (OP MPR) Brno, ustanoveného rozhodnutím Odboru kultury NvMB dne 6.4.1990 pod č.j. KULT/402/90/Sev.

Zamýšlené práce spočívají ve vybudování části velkého městského okruhu města Brna v úseku od jihovýchodního portálu Husovického tunelu přes Tomkovo náměstí po ulici Rokytovu. V trase jsou navrženy čtyři objekty, křížení VMO s Tomkovým náměstím má být řešeno mimoúrovňovou křižovatkou. Další související stavební objekty mají řešit rekonstrukce, přeložky, výstavbu nových inženýrských sítí, výstavbu protihlukových stěn a vegetační úpravy. Stavba je součástí dopravního systému VMO Brno.

V souladu s ustanovením § 14 odst. 6 zákona o státní památkové péči si OPP MMB vyžádal písemné vyjádření Národního památkového ústavu, územního odborného pracoviště (NPÚ ÚOP) v Brně, jako odborné organizace státní památkové péče, které bylo vyhotoveno pod č.j. NPÚ-371/65129/2019/PH dne 2.9.2019 a doručeno na OPP MMB dne 3.9.2019. NPÚ ÚOP v Brně sděluje, že „výše uvedenou stavbu lze z hlediska památkové péče realizovat“. Dále NPÚ ÚOP v Brně konstatuje, že „v rámci stavebního objektu SO 007 je řešena demolice objektu Dukelská 48/7, na který navazuje kulturní památka r.č. ÚSKP 48614/7-7930 (Dukelská 49/9, předmětem ochrany je průčelí), demolici dojde k obnažení štítu kulturní památky, proto požadujeme, aby součástí stavby bylo doplnění omítkových vrstev. To je patrně součástí PD v rámci SO 007.2, ale technický popis řešení v PD chybí. Technické řešení a barevnost omítky štítové zdi budou orgány památkové péče schváleny na místě v rámci kontrolních prohlídek stavby“.

Z obsahu odborného vyjádření NPÚ ÚOP v Brně a ze skutečností známých z vlastní úřední činnosti dospěl OPP MMB k závěru, že výše uvedená stavba je z hlediska zájmů sledovaných orgány státní památkové péče přípustná. Stavba neovlivní negativně pohledové vazby na městskou památkovou rezervaci ani její dominanty. Nedochází tak ke kolizi s hodnotami, které je třeba prostřednictvím ochranného pásma z pohledu státní památkové péče chránit.

Vzhledem k tomu, že objekt Dukelská 9 není předmětem žádosti, nelze k požadavku NPÚ ÚOP přihlídnout.

Z uvedených důvodů OPP MMB věc posoudil tak, jak je uvedeno ve výroku tohoto závazného stanoviska.

Ke zbývajícím částem pozemků, které byly uvedeny v žádosti (konkrétně se jedná o pozemky p. č. 1055, 1056, 1057, 1060, 1074, 1075, 1177, 1443, 1445, 1446, 1447, 1448, 1449, 1450, 1451, 1452, 1453, 1454, 1455, 1059/1, 1076/1, 1076/2, 1176/2, 1470/2, 1790/25, 2593/11, 2593/12, 2593/22, 2593/23, 2593/25, 2593/26, 2593/29, 2593/30, 2593/31, 2593/36, 2593/7, 2593/8, 2594/1, 2594/12, 2594/13, 2594/14, 2594/15, 2594/16, 2594/17, 2594/18, 2594/19, 2594/2, 2594/3, 2594/4, 2594/5, 2594/6, 2594/7, 2594/8, 2595/1, 2595/2, 2596/1, 2596/2, 2596/4, 2596/6, 2596/7, 2597/1, 2597/2, 2597/3, 2597/4, 2597/7, 2597/8, 2618/21, 2618/22, k.ú. Husovice, dále pozemky p. č. 1681, 1683, 1244/1, 1245/1, 1283/1, 1370, 1636/13, 1636/14, 1636/15, 1636/2, 1637/1, 1637/15, 1637/16, 2591/7, 2592/1, 2592/10, 2592/11, 2592/12, 2592/13, 2592/15, 2592/6, 2592/8, 2592/9, 1636/12, 1670/2, 1713, 1718/1, 2591/1, 2591/2, 2591/7, 2592/1, 2712/1, 2712/10, 2712/11, 2712/12, 2712/13, 2712/14, 2712/15, 2712/16, 2712/17, 2712/18, 2712/19, 2712/2, 2712/20, 2712/23, 2712/24, 2712/3, 2712/4, 2712/5, 2712/6, 2712/7, 2712/8, 2712/9, k.ú. Maloměřice a pozemky p.č. 6615, 6625/1, 6625/16, 6625/20, 6625/53, 7487/1, 7495/1, 7495/15, 7495/19, 7495/61, 7495/62, 7495/72, 7499/1, 7502/1, 7502/5, 7519/3, 7521/3, 8390/13, 9756/1, 9756/10, 9756/11, 9756/12, 9756/13, 9756/14, 9756/15, 9756/16, 9756/17, 9756/18, 9756/19, 9756/2, 9756/20, 9756/21, 9756/22, 9756/23, 9756/24, 9756/25, 9756/26, 9756/27, 9756/28, 9756/29, 9756/3, 9756/30, 9756/31, 9756/32, 9756/33, 9756/34, 9756/35, 9756/36, 9756/37, 9756/38, 9756/39, 9756/4, 9756/40, 9756/41, 9756/42, 9756/43, 9756/44, 9756/45, 9756/46, 9756/47, 9756/48, 9756/49, 9756/5, 9756/50, 9756/51, 9756/52, 9756/53, 9756/54, 9756/55, 9756/56, 9756/57, 9756/58, 9756/59, 9756/60, 9756/61, 9756/62, 9756/63, 9756/64, 9756/65,

9756/66, 9756/67, 9756/68, 9756/69, 9756/7, 9756/70, 9756/71, 9756/72, 9756/73, 756/74, 9756/75, 9756/76, 9756/77, 9756/78, 9756/79, 9756/8, 9756/80, 9756/81, 9756/82, 9756/83, 9756/84, 9756/85, 9756/86, 9756/87, 9756/88, 9756/89, 9756/9, 9756/90, 9756/91, 9756/92, 9756/93, 9756/94, k.ú. Židenice bylo dne 15.8.2019 vydáno Usnesení pod č.j. MMB/0276103/2019, spis. zn. 7500/OPP/MMB/0199804/2019.

V případě výkopových prací OPP MMB upozorňuje na povinnost vyplývající z § 22 odst. 2 a § 23 odst. 2 zákona o státní památkové péči, ve znění pozdějších předpisů.

---

### Poučení

---

Toto závazné stanovisko OPP MMB je ve smyslu § 149 odst. 1 správního řádu úkonem správního orgánu, který není samostatným rozhodnutím ve správním řízení a jehož obsah je závazný pro výrokovou část rozhodnutí příslušného stavebního úřadu. Proti tomuto závaznému stanovisku se nelze samostatně odvolat. Námitky je možné uplatnit prostřednictvím odvolání proti rozhodnutí příslušného stavebního úřadu v této věci.



Ing. arch. Martin Zedníček  
vedoucí Odboru památkové péče MMB

POČET LISTŮ: 01

OBDRŽÍ: Mott MacDonald CZ, spol. s r.o., Ing. Jan Bajer, Jaselská 205/25, 602 00 Brno,  
IČ 48588733  
spis

NA VĚDOMÍ: NPÚ ÚOP v Brně

Magistrát města Brna  
Odbor dopravy



VÁŠ DOPIS Č. J.: 5019/19  
ZE DNE: 24.04.2019  
NAŠE Č. J.: MMB/0176768/2019  
SPIS. ZN.: 5400/OD/MMB/0176768/2019

Mott MacDonald CZ, spol. s r. o  
Ing. Jan Bajer  
Jaselská 205/25  
602 00 Brno

VYŘIZUJE: Ing. Barbora Kropáčková  
TELEFON: +420 542 174 297  
FAX:  
E-MAIL: kropackova.barbora@brno.cz

DATUM: 19.06.2019  
POČET LISTŮ: 02

**I/42 Brno VMO Tomkovo náměstí, I/42 Brno VMO Rokytova – vyjádření k projektové dokumentaci pro stavební povolení.**

Magistrátu města Brna, Odboru dopravy, byla dne 26.04.2019 předložena k vyjádření žádost o vyjádření ke stavbě: „I/42 Brno VMO Tomkovo náměstí, I/42 Brno VMO Rokytova“.

PD se sestává z původních dvou samostatných akcí I/42 VMO Tomkovo náměstí a I/42 VMO Rokytova. PD „I/42 VMO Tomkovo náměstí“ řeší vybudování úseku velkého městského okruhu – VMO – od portálu Husovického tunelu, po ulici Karlovu. Nový městský okruh je v této části veden ve stávající trase silnice I/42 s mimoúrovňovým křížením Tomkova náměstí, dále přes řeku Svitavu a nad ulici Karlovu v navázání na pokračování stavby "I/42 VMO Rokytova".

V trase vedení novostavby velkého městského okruhu se nachází původní prefabrikovaný mostní objekt s evidenčním číslem 42-006, který bude nutné po částech demolovat. Nově jsou v této trase navrženy čtyři třípolové mostní objekty. Dva mostní objekty jsou navrženy kvůli přemostění Tomkova náměstí, další dva kvůli překonání řeky Svitavy.

Křížení VMO s Tomkovým náměstím je řešeno mimoúrovňovým křížením MÚK deltovitého tvaru umožňující všesměrné propojení obou komunikací.

Tomkovo nám. bude šířkově a směrově včetně tramvajové trati zrekonstruováno tak, aby zde vznikly zastávky trolejbusů, autobusů a tramvají MHD v co nejbližší vzájemné vzdálenosti.

Úsek VMO Rokytova kříží mimoúrovňově ulici Karlovu, Maloměřické seřadovací nádraží, areál autoparku Svatoplukova a ulici Kulkovu. Výhledově má na tuto stavbu navázat úsek „MÚK Rokytova – Jedovnická“ s vedením trasy nad Rokytovou ulicí do plánovaného tunelu pod „Akátkami“.

Celková délka úseku VMO Rokytova je 569 m, přičemž prvních 54 m se nachází na terénu a zbývajících 515 m na estakádě. Celý úsek je součástí trasy silnice I/42, která v řešeném úseku prochází zastavěným územím města Brna v jeho severovýchodní části územím městských částí Brno-sever, Maloměřice a Židenice. Většina trasy stavby je situovaná na mostní objekty, které jsou navrženy samostatně pro každý jízdní směr. Na konci stavby se navrhuje napojení VMO na Rokytovou ulici a opačně, výhledově mimoúrovňová křižovatka Rokytova umožní propojení VMO s Rokytovou ulicí ve všech směrech. Úprava Rokytovy ulice v místě napojení ramp je vyvolanou investicí.

Kulkova ulice zůstane přímo napojena na ulici Svatoplukovu. Související stavbou, která musí být provedena v předstihu, je přemístění zastávek MHD u křižovatky Kulkova x Rokytova. Nové zastávky musí být zprovozněny před zrušením starých zastávek. Na VMO se nenavrhují chodníky pro veřejný pěší provoz. Chodníky na mostech budou pouze revizní v souladu s ČSN 73 6201. V souladu se zmíněnou normou nejsou proti DUR na mostě navrženy nouzové zastavovací pruhy. Tím dochází k zúžení vozovky v běžném profilu mostu (mimo oblast křižovatky) o 2 m. Toto řešení je v souladu s uspořádáním ostatních úseků VMO a vychází z článku 6.2.2.5 ČSN 73 6201/2008: „Pruhy parkovací, zastavovací a zastávkové se na mostních objektech a v podjezdech nenavrhují“.

OD MMB je příslušný speciální stavební úřad a silniční správní úřad pro silnici II/374 ul. Karlova, II/642 ul. Rokytova, místní komunikace II. tř. ul. Provazníkova, Dukelská třída, Valchařská, místní komunikace III. tř. ul. podsednická, Kulkova.

Magistrát města Brna, Odbor dopravy sděluje, že dle § 136 odst. 1 zákona č. 500/2004 Sb., správní řád, v platném znění (dále jen „správní řád“) není dotčeným orgánem pro vydání stanoviska pro stavební řízení k výše uvedené stavbě.

Odbor dopravy Magistrátu města Brna, jako příslušný speciální stavební úřad dle § 40 odst. 4 písm. a) zákona č. 13/1997 Sb., o pozemních komunikacích, ve znění pozdějších předpisů (dále jen: „zákon o pozemních komunikacích“) a dle § 15 odst. 1 písm. c) zákona č. 183/2006 Sb., o územním plánování a stavebním řádu, ve znění pozdějších předpisů (dále jen: „stavební zákon“) požaduje, aby součástí PD, která bude přílohou žádosti o stavební povolení na objekty povolované Odborem dopravy Magistrátu města Brna byla také celková situace vybraných stavebních objektů (tedy objektů povolovaných výhradně Odborem dopravy MMB).

Upozorňujeme, že:

- Je nutno, aby stavba byla povolena a provedena v souladu se zákonem č. 183/2006 Sb., o územním plánování a stavebním řádu, v platném znění (stavební zákon) a zákonem č. 13/1997 Sb., o pozemních komunikacích, ve znění pozdějších předpisů.
- Stavba musí být zkoordinována s ostatními stavbami v dané lokalitě a zařazena v koordinačním harmonogramu výkopových prací, který je veden na Odboru investičním, Magistrátu města Brna.
- Jakýkoliv stavební zásah nebo zábor místních komunikací (silnice), event. silničního pozemku smí být realizován pouze na základě povolení zvláštního užívání komunikace, o které požádá zhotovitel příslušný silniční správní úřad, min. 3 týdny před realizací.
- Jakýkoliv zásah do komunikačních ploch, nebo silničního pozemku bude proveden jen se souhlasem a dle podmínek stanovených společností Brněnské komunikace a.s., které budou dodrženy.
- Při stavbě budou učiněna taková opatření, aby nedocházelo ke znečišťování komunikací. Případné znečištění neprodleně odstraní.
- Při realizaci stavby zajistíte bezpečný průchod po přilehlých chodnících, bezpečnost a plynulost dopravy na pozemních komunikacích a bezpečný přístup k sousedním nemovitostem.
- Přepravní trasy stavby budou prováděny v souladu se zák. č. 361/2000 Sb., o provozu na pozemních komunikacích, ve znění pozdějších předpisů.
- V průběhu provádění stavebních prací nesmí docházet k poškozování či znečišťování veřejných komunikací.
- Při stavbě a přepravách budou učiněna taková opatření, aby nedocházelo ke znečišťování komunikací, zejména při výjezdu vozidel ze staveniště. Případné znečištění neprodleně odstraní.

- **Pět měsíců před uvedením stavby do provozu** bude požádán Odbor dopravy, Magistrátu města Brna, v souladu s ust. § 77 zákona č. 361/2000 Sb., o provozu na pozemních komunikacích a o změnách některých zákonů, v platném znění, k vydání stanovění místní úpravy provozu.


Stavbu je nutno projednat:

- se společností Brněnské komunikace a.s., Správa a údržba jihomoravského kraje p. o. a s Ředitelstvím silnic a dálnic ČR;
- s Krajským úřadem Jihomoravského kraje, Odborem dopravy;
- ÚMČ Brno – sever a ÚMČ Brno Maloměřice a Obrány a ÚMČ Brno - Židenice;

PD si ponecháváme pro vlastní potřebu.

S pozdravem



  
Ing. Martin Račanský  
vedoucí/hq. odboru

**MAGISTRÁT MĚSTA BRNA**  
Odbor dopravy  
Kounicova 67, BRNO  
-002-

POČET PŘÍLOH:

00

NA VĚDOMÍ:

Co.: ref. spis

VÁŠ DOPIS ČJ.: 5014/19  
DORUČ. DNE: 2019-04-25  
NAŠE ČJ.: MMB/0174306/2019  
SPIS. ZN.: OI/MMB/0174306/2019  
MOTT MACDONALD Praha, spol. s r.o.  
Ing. Jan Bajer  
Jaselská 205/25  
602 00 BRNO

VYŘIZUJE: Ing. Stloukalová, p.Kocman  
Ing. Mikulášek  
TEL.: 542 174 502  
FAX: 542 174 055  
E-MAIL: stloukalova.zdenka@brno.cz

DATUM: 2019-06-21  
POČET STRAN: 002

**Stanovisko ke stavebnímu řízení pro stavbu  
I/42 Brno, VMO Tomkovo náměstí, I/42 Brno, VMO Rokytova, k.ú. Husovice, Maloměřice**

Vážený pane,

Odbor investiční Magistrátu města Brna (dále OI MMB) nemá námitek k vydání stavebního povolení dle zákona č. 183/2006 Sb., o územním plánování a stavebním řádu (stavební zákon), ve znění pozdějších předpisů, pro výše uvedenou stavbu při splnění níže uvedených podmínek.

V souladu s obecně závaznou vyhláškou statutárního města Brna (dále SMB) č. 8/2009, o koordinaci výkopových prací na veřejných prostranstvích ve městě Brně, ve znění obecně závazné vyhlášky SMB č. 12/2014 (dále vyhláška 8/2009), OI MMB zařadil stavbu do koordinačního harmonogramu výkopových prací ve městě Brně (dále harmonogram) pod číslem **6123 a 9729 v termínu od 01.03.2022 do 30.11.2023.**

OI MMB požaduje splnění těchto podmínek (vyřizuje Ing. Zdeňka Stloukalová):

1. Při projednávání a provádění stavby budou dodržena ustanovení vyhlášky 8/2009.
2. Stavba bude koordinována s těmito dalšími stavbami zařazenými v harmonogramu:
  - **Rekonstrukce kanalizace a vodovodu, ulice bratří Mrštíků, investor BVK, a.s.**
  - **Rekonstrukce kanalizace a vodovodu Dukelská, Dačického, ulice Dukelská třída, investor BVK, a.s.**
  - **Výměna NTL, rekonstrukce STL plynovodu, ulice Dukelská třída, investor GasNet, s.r.o.**
  - **Dopravní telematika 2015-2020, SSZ 5.09, ulice Karlova (kříž. Provazníkova), investor BKOM a.s.**
  - **Dopravní telematika 2015-2020, SSZ 6.08, ulice Provazníkova ( kříž. Merhautova), investor BKOM a.s.**
  - **Dopravní telematika 2015-2020, CCTV, ulice Provazníkova( kříž. Merhautova), investor BKOM a.s.**
  - **Dopravní telematika 2015-2020, SSZ 5.09, ulice Provazníkova( kříž. Karlova), investor BKOM**
  - **Brno, Baarovo nábřeží, Soběšická, kab. VN, ZBB, Tomkovo náměstí, investor E.ON Distribuce, a.s.**
  - **RKS kabelů Provazníkova, ulice Provazníkova (Tomkovo náměstí – Karlova), investor Dopravní podnik m. Brna, a.s.**
  - **Brno, Baarovo nábřeží., Soběšická, kab. VN, ZBB, ulice Dolnopolská (Baarovo nábřeží – or.č. 75), investor E.ON Distribuce, a.s.**

- Souvislá údržba chodníku, ulice Podsednická, investor BKOM a.s.
  - Dopravní telematika 2015-2020, SSZ 5.12, investor BKOM a.s.
  - Optické propojení Dial Telecom, a.s. 2017, Rokytova, ulice Rokytova (Svatoplukova – Kulkova), investor Dial Telecom, a.s.
  - Úprava zastávky Údoliček, ulice Rokytova, investor BKOM a.s.
  - RKS kabelů Žarošická, investor DPmB, a.s.
3. Stavebník podá na OI MMB žádost o souhlas k záboru veřejného prostranství pro výkopové práce dle čl. 5 vyhlášky 8/2009 nejpozději 30 dnů před zahájením užívání veřejného prostranství.
  4. Stavebník předá na Odbor městské informatiky MMB zaměření skutečného provedení stavby.

OI MMB, jako zástupce vlastníka vodohospodářské infrastruktury SMB, **požaduje** splnění těchto podmínek (vyřizuje Tomáš Kocman):

1. Budou respektována vyjádření provozovatele vodohospodářské infrastruktury společnosti Brněnské vodárny a kanalizace, a.s. č.j. 310/010943/2019/KJe ze dne 29.5.2019, č.j. 722/009954/2019/EŠk ze dne 17.05.2019 a č.j. 220/08772/2019/MČe ze dne 30.4.2019.
2. Budou respektována ochranná pásma vodovodů a kanalizací pro veřejnou potřebu dle zákona č. 274/2001 Sb., o vodovodech a kanalizacích pro veřejnou potřebu, ve znění pozdějších předpisů.
3. Při projektování a realizaci stavby požadujeme respektovat ustanovení „Městských standardů pro vodovodní síť“ a „Městských standardů pro kanalizační zařízení“ a v nich uvedené normy, včetně ČSN 736005 – Prostorové uspořádání sítí technického vybavení.

OI MMB, jako zástupce vlastníka veřejného a slavnostního osvětlení, kolektorové sítě a sanovaných podzemních objektů SMB, **požaduje** splnění těchto podmínek (vyřizuje Ing. František Mikulášek):

1. Bude respektováno vyjádření obstaravatele veřejného osvětlení společnosti Technické sítě Brno, akciová společnost, zn. TSB/03261/2019, ze dne 24.5. 2019.
2. 70 nových světelných míst (26+15+4+15+10) veřejného osvětlení navržených v rámci předložené dokumentace bude převzato do majetku statutárního města Brna (dále SMB) a následně předáno k obstarání společnosti Technické sítě Brno, akciová společnost (dále TSB), za podmínky uzavření smlouvy o zřízení služebnosti mezi SMB, TSB a vlastníkem pozemku, pokud vlastníkem nebude SMB.
3. Pro účely zařazení navrženého veřejného osvětlení bude toto **nové** veřejné osvětlení oceněno v rozpočtu vždy jako samostatný objekt.

Platný harmonogram je k dispozici na úřední desce na webové adrese:  
<http://edeska.brno.cz/eDeska/> - Kategorie


Toto stanovisko nelze použít jako souhlas OI MMB k záboru veřejného prostranství pro výkopové práce.

Toto stanovisko je platné po dobu 12 měsíců ode dne jeho vydání.

V další korespondenci uvádějte vždy číslo stavby, pod kterým je zařazena v harmonogramu, tj. 6123.

S pozdravem

STATUTÁRNÍ MĚSTO BRNO  
 MAGISTRÁT MĚSTA BRNA  
 Odbor investiční  
 Kounicova 67  
 601 67 BRNO  
 -001-

  
 Ing. Tomáš Pivec  
 vedoucí Odboru investičního

Statutární město Brno  
Magistrát města Brna  
Majetkový odbor



VÁŠ DOPIS Č. J.:

ZE DNE: 24.05.2019  
NAŠE Č. J.: MMB/0174423/2019  
SPIS. ZN.: 6300/MO/MMB/0174423/2019

Mott MacDonald CZ, spol. s r.o.  
Jaselská 202/25  
602 00 BRNO

VYŘIZUJE: Ing. Jana Konečná  
TELEFON: +420 542 173 103  
E-MAIL: konecna.jana@brno.cz  
ID DATOVÉ SCHRÁNKY: a7kbrm

DATUM: 24.07.2019  
POČET LISTŮ: 4

**„I/42 Brno, VMO Tomkovo náměstí, I42 VMO Rokytova“ – k. ú. Husovice, Maloměřice, Židenice  
– vyjádření Stavebního referátu Majetkového odboru Magistrátu města Brna**

Podáním ze dne 25.04.2019 a doplnění ze dne 18. a 22.07.2019 obdržel Majetkový odbor MMB žádost o vyjádření pro stavební povolení k výše uvedené stavbě.

Stavebník: Ředitelství silnic a dálnic ČR, Na Pankráci 546/56, 140 00 Praha 4.

Dle předložené dokumentace (PDPS, 07/2018) předmětná stavba řeší vybudování úseku velkého městského okruhu – VMO. Úsek „I/42 VMO Tomkovo náměstí“ je veden v trase od vyústění Husovického tunelu přes Tomkovo náměstí, řeku Svitavu po Karlovu ulici ve stávající trase s mimoúrovňovým křížením Tomkova náměstí. Úsek „I/42 VMO Rokytova“ kříží mimoúrovňově ulici Karlovu, maloměřické nádraží, areál autoparku Svatoplukova a ulici Kulkovu. Celý úsek je součástí trasy silnice I/42.

Stavba je členěna na stavební objekty a provozní soubory:

SO 001	Příprava území
SO 002	Demolice garáží ul. Provazníkova vpravo
SO 003	Demolice tělocvičny TJ Sokol Husovice
SO 004	Demolice regulační stanice plynu – Kaloudova
SO 005	Demolice opěrné zdi Provazníkova vpravo
SO 006	Demolice opěrné zdi VMO km 0,4 – 0,5 vpravo
SO 007.01	Demolice rodinného domu a zahradního domku Dukelská 7
SO 007.02	Demolice rodinného domu a zahradního domku Dukelská 7 – úprava štítových zdí
SO 008	Demolice zahradního domku p.č. 962/3 k.ú. Husovice
SO 009.01	Demolice RD Kaloudova 1,3,5
SO 009.01	Demolice RD Kaloudova 1,3,5 – úprava štítové zdi
SO 010	Demolice garáží ul. Vrbí
SO 011	Demolice zahradního domku p.č. 1666 k.ú. Maloměřice
SO 012	Demolice protihlukové zdi u ul. Světlá
SO 013	Demolice RD Světlá 4

SO 050	Příprava území
SO 054	Demolice zděné budovy ČS LPG Kulkova
SO 055	Demolice opěrné zdi u ČS LPG Kulkova
SO 100.1	Hlavní trasa VMO km 0,000 – 0,680
SO 100.2	Hlavní trasa VMO km 0,680 – 1,249
SO 101	Přeložka Provazníkovy ulice
SO 102	Rampa Dukelská – VMO
SO 103	Rampa VMO – Kaloudova ul.
SO 104	Rampa Kaloudova ul. – VMO
SO 105	Oprava Kaloudovy ulice
SO 106	Rekonstrukce Tomkova náměstí
SO 107	Rekonstrukce tramvajové trati Tomkovo náměstí
SO 108	Přijezd k domům Provazníkova č.p. 61 -79
SO 109	Propojení ulic Bratří Mrštíků – Kaloudova
SO 110	Provizorní propojení tunel – Provazníkova
SO 111	Rampa VMO – Karlova ul.
SO 112	Rampa Karlova ul. – VMO
SO 113.1	Úprava Karlovy ulice
SO 113.2	Úprava Karlovy ulice
SO 113.3	Úprava Karlovy ulice
SO 114	Komunikace ke garážím Provazníkova
SO 115.1	Dopravní značení km 0,000 – 0,680 – trvalé (VMO)
SO 115.2	Dopravní značení km 0,000 – 0,680 – trvalé (Karlova)
SO 115.3	Dopravní značení km 0,000 – 0,680 – trvalé (Tom. nám.)
SO 115.4	Dopravní značení km 0,000 – 0,680 – trvalé (Tom. nám.)
SO 115.5	Portály dopravního značení
SO 116	Dopravní značení km 0,000 – 0,680 – dočasné
SO 117	Úprava ploch pod mosty
SO 118	Chodník Dukelská – Svitava – Vrbí
SO 119	Úpravy příjezdových komunikací
SO 120	Oprava ulice Bratří Mrštíků
SO 121	Manipulační chodník ul. Světlá
SO 122	Přístřešky MHD
SO 123	Chodníky na opěrných zdech
SO 151.1	Napojení rampy Rokytova – VMO
SO 151.2	Rampa Rokytova – VMO
SO 152	Rampa VMO - Rokytova
SO 153	Přístupová cesta do zahrad
SO 154	Oprava Kulkovy ulice
SO 155	Úprava Podsednické ulice
SO 156.2	Areál autopark Svatoplukova
SO 156.3	Areál AM servis plus
SO 156.4	Areál České televize
SO 156.5	Areál stanice LPG
SO 156.6	Vjezd do areálu Vodička
SO 156.7	Přijezd k OD Lerk
SO 158.1	Dopravní značení – sil. I/42, VMO
SO 158.2	Dopravní značení – sil. II/642, ul. Rokytova

SO 158.3	Dopravní značení místních komunikací
SO 159	Dopravní značení km 0,680 – K.Ú. - dočasné
SO 201	Most přes Tomkovo náměstí - levý
SO 202	Most přes Tomkovo náměstí - pravý
SO 203	Most přes Svitavu – levý
SO 204	Most přes Svitavu – pravý
SO 205	Demontáž levé poloviny mostu přes Svitavu ev.č.42-006
SO 205.1	Mostní provizorium přes Svitavu vlevo
SO 206	Demontáž pravé poloviny mostu přes Svitavu ev.č.42-006
SO 207	Opěrná zeď VMO km 0,120 – 0,222 50 – vlevo
SO 208	Opěrná zeď VMO km 0,120 – 0,222 50 – vpravo
SO 209	Opěrná zeď VMO km 0,331 – 0,400 – vlevo
SO 210	Opěrná zeď VMO km 0,331 – 0,400 – vpravo
SO 211	Opěrná zeď rampa VMO – Dukelská – vpravo
SO 212	Opěrná zeď rampa VMO – Kaloudova ul. - vpravo
SO 214	Opěrná zeď rampa zastávka Dukelská
SO 215	Zárubní zeď - garáže Provazníkova
SO 217	Opěrná zeď rampa VMO – Karlova - vpravo
SO 218	Opěrná zeď rampa VMO – Karlova – vlevo
SO 220	Lávka přes Svitavu
SO 221	Podchod pro parovod
SO 251	Most přes maloměřické seřadovací nádraží – levý
SO 251	Most přes maloměřické seřadovací nádraží – pravý
SO 253	Opěrná zeď ČS LPG
SO 253.1	Schodiště areálu firmy Vodička
SO 301	Přeložka kanalizace Provazníkova ul. – Tomkovo nám.
SO 301.1	Kanalizační přípojky k dešťovým vpustem
SO 301.2	Kanalizační přípojky k nemovitostem
SO 302	Přeložka odlehčovací stoky Tomkovo nám. – Svitava
SO 303	Přeložka kanalizace Vaichaňská ul. – Dukelská ul.
SO 303.1	Kanalizační přípojky k dešťovým vpustem
SO 303.2	Kanalizační přípojky k nemovitostem
SO 304	Přeložka kanalizace ul. Provazníkova – č.p. 61 – 79
SO 304.1	Kanalizační přípojky k dešťovým vpustem
SO 304.2	Kanalizační přípojky k nemovitostem
SO 305	Odvodnění vozovky VMO km 0,000 – 0,250
SO 306	Odvodnění Tomkova náměstí
SO 306.1	Odvodnění Tomkova náměstí - UV
SO 307	Odvodnění rampy Dukelská - VMO
SO 308	Odvodnění rampy VMO - Kaloudova
SO 309	Odvodnění vozovky VMO km 0,620 – 0,730
SO 310	Odvodnění rampy VMO - Karlova
SO 311	Odvodnění rampy Karlova - VMO
SO 312.1	Rekonstrukce kanalizace ul. Karlova - UV
SO 313	Rušení stávajícího kanalizačního potrubí
SO 321	Přeložky kanalizací autoparku Svatoplukova
SO 322	Přeložky kanalizací AM servisu plus

SO 323	Přeložka kanalizace České televize
SO 324	Přeložky kanalizací areálu firmy Vodička
SO 325	Odvodnění rampy VMO – Rokytova
SO 325.1	Dešťová kanalizace – ulice Kulkova
SO 326	Odvodnění mostu SO 251
SO 327	Odvodnění mostu SO 251 a SO 252
SO 328	Přeložka kanalizace BVK Podsednická – Kulkova
SO 329	Přeložka splaškové kanalizace čerpací stanice PHM
SO 330	Retenční nádrž
SO 351	Přeložka vodovodu DN 800 – Provazníkova ul.
SO 352	Přeložka vodovodu DN 400
SO 353	Přeložka vodovodu DN 500, DN 80, DN 150 – Provazníkova ul.
SO 354	Přeložka vodovodu DN 250, DN 150 – Tomkovo nám. – ul. Valchařská
SO 355	Přeložka vodovodu DN 150 – Kaloudova ul.
SO 356	Přeložka vodovodu DN 200 – Dukelská tř., DN 150 – ul. Bratří Mrštíků
SO 359	Likvidace stávajících řadů
SO 361	Přeložky vodovodů DN 800, DN 250, DN 200 (ulice Kulkova), DN 150 (ulice Podsednická)
SO 362	Přeložka vodovodní přípojky DN 150 firmy Vodička
SO 363	Přeložka vodovodní přípojky DN 100 (OD Lerk)
SO 364	Přeložka vodovodní přípojky DN 100, DN 80 (Česká televize)
SO 365	Přeložka vodovodní přípojky DN 50 (areál AM servisu plus)
SO 366	Přeložka vodovodu DN 100 a vodovodní přípojky DN 32 (areál armády ČR)
SO 401	Přeložka kabelů NN pro areál SUBARU
SO 402	Přeložka kabelů NN na Tomkově náměstí
SO 403	Úprava rozvodů NN pro sportovní areál na ul. Provazníkova
SO 404	Úprava rozvodů NN na ul. Kaloudova
SO 405	Úprava rozvodů NN pro garáže na ul. Vrbí
SO 406	Přeložka kabelů NN na ul. Karlova
SO 407	Úprava rozvodů NN pro garáže na ul. Provazníkova
SO 410	Veřejné osvětlení VMO
SO 411	Veřejné osvětlení přeložka ul. Provazníkova
SO 412	Veřejné osvětlení – rampy VMO - Karlova
SO 413	Veřejné osvětlení – Kaloudova, Bratří Mrštíků
SO 414	Veřejné osvětlení – Tomkovo náměstí
SO 416	Veřejné osvětlení VMO
SO 416.1	Přípojka NN pro VO
SO 416.2	Hlásiče náledí
SO 416.3	Přípojka NN pro hlásiče náledí
SO 417	Veřejné osvětlení – ul. Kulkova
SO 418	Veřejné osvětlení – LERK
SO 419	Veřejné osvětlení – ulice Rokytova
SO 420	Veřejné osvětlení – AM servis plus
SO 420.1	Veřejné osvětlení – Česká televize
SO 420.2	Veřejné osvětlení – areál Vodička
SO 421	Přeložka kabelů VN 22kV na Tomkově náměstí
SO 422	Přeložka kabelů VN 22kV Tomkovo náměstí – Dolnopolní
SO 423	Přeložka kabelů VN 22kV ul. Dolnopolní

- SO 425 Přeložka kabelů VN 22kV ul. Kulkova  
SO 426 Přeložky kabelů DPmB  
SO 427 Napájecí kabely DPmB pro tramvaj na Tomkově náměstí  
SO 428 Úprava kabelů DPmB na ul. Rokytova
- SO 430 Přeložky a ochrany kabelů O2 Telefónica  
SO 431 Přeložky a ochrany kabelů UPC  
SO 432 Přeložky a ochrany optických kabelů O2 Telefónica  
SO 432.1 Přeložky a ochrany kabelů Faster  
SO 433 Přeložky a ochrany kabelů Maxprogesu  
SO 433.1 Přeložky a ochrany kabelů T-mobile  
SO 434 Přeložky a ochrany kabelů SŽDC  
SO 435 Přeložky a ochrany kabelů O2 Telefónica – ETAPA II  
SO 436 Provizorní přeložky ochrany sdělovacích kabelů  
SO 441 Přeložky a ochrany kabelů CETIN  
SO 442 Přeložky a ochrany kabelů UPC  
SO 444 Přeložky a ochrany kabelů Dial Telecom  
SO 444.1 Přeložka optického kabelu Faster  
SO 444.2 Přeložka kabelu Dial Telecom – aktualizace 2018  
SO 444.3 Přeložka optického kabelu E.ON
- SO 451 Úprava rozvodů NN na ul. Kulkova  
SO 452 Úprava rozvodů NN pro ČSPH  
SO 453 Úprava rozvodů NN nad OD LERK  
SO 454 Úprava rozvodů NN v autoparku
- SO 460 Trakční vedení Provazníkova ulice  
SO 461 Trakční vedení rampa Dukelská ul. – VMO – Karlova ul.  
SO 462 Trakční vedení rampa Karlova ul. – rampa VMO – Kaloudova ulice  
SO 463 Trakční vedení Tomkovo nám. - Dukelská ulice  
SO 464 Provizorní úpravy trakčního vedení po dobu výstavby  
SO 465 Úprava trakčního vedení Rokytova ulice
- PS 468 Přeložka koordinačních kabelů na ulici Provazníkova  
PS 469 Přeložka koordinačního kabelu spojovacího R405 a R406  
PS 470 Přeložka koordinačního kabelu spojovacího R406 a R409  
PS 471 Úprava SSZ 5.05 Provazníkova – Dukelská ve II. etapě  
PS 472 Úprava SSZ 5.09 Provazníkova – Karlova ve II. etapě  
PS 473 Úprava SSZ 5.13 Provazníkova – Kohoutova ve II. etapě  
PS 474 Úprava SSZ 5.13 Provazníkova – Kohoutova ve III. etapě  
PS 475 Rekonstrukce SSZ 5.05 Provazníkova – Dukelská – 1. část  
PS 476 Rekonstrukce SSZ 5.05 Provazníkova – Dukelská – 2. část  
PS 477 Rekonstrukce SSZ 5.09 Provazníkova - Karlova  
PS 478 Rekonstrukce systému organizace dopravy proměnným dopravním značením na východním předpolí tunelu VMO Kohoutova  
PS 479 Výstavba koordinačního kabelu spojovacího R409 a SSZ Rokytova – Kulkova – 1.část
- SO 480.1 Úprava trakčního vedení SŽDC  
SO 480.2 Úprava závěsného optického kabelu (ZOK) SŽDC-T

- SO 481 Ochrana kabelů SŽDC  
SO 482 Úprava venkovního osvětlení SŽDC  
SO 483 Úprava a přeložky sdělovacích zařízení SŽDC  
SO 484 Úprava zabezpečovacího zařízení
- PS 490 Koordinační kabel mezi R407 a SSZ Rokytova – Kulkova – 2.část  
PS 491 SSZ Rokytova – rampa VMO
- SO 501 Přeložka STL plynovodu DN 315, nábřeží – Tomkovo nám.  
SO 502 Přeložka STL plynovodu DN 315, ul. Provazníkova  
SO 503 Podzemní regulační stanice plynu Tomkovo nám. a propoje plynovodů  
SO 503.1 Podzemní regulační stanice plynu Tomkovo nám.  
SO 504 Podzemní regulační stanice plynu Provazníkova ul. a propoje plynovodů  
SO 504.1 Podzemní regulační stanice plynu Provazníkova ul.  
SO 505 Propoj NTL plynovodu DN 315, Tomkovo nám. - Valchařská  
SO 506 Přeložka parovodu v km 0,694  
SO 506.1 Definitivní přeložka parovodu  
SO 506.2 Provizorní přeložka parovodu  
SO 506.3 Ocelová konstrukce pro převedení provizorní přeložky  
SO 508 Přeložka STL plynovodu DN 200 ul. Dolnopoinf – Vrbí  
SO 509 Přeložka horkovodu ČT 2xDN 80  
SO 511 Přeložka NTL plynovodů – Possidente, a.s.  
SO 512 Přeložka NTL plynovodů – Vodička, a.s.
- SO 701 Protihlukové stěny VMO km. 0,100 – 0,400 - vlevo  
SO 702 Protihlukové stěny VMO km. 0,120 – 0,400 – vpravo  
SO 703 Protihluková stěna rampa Kaloudova - VMO rampa - Karlova (vlevo)  
SO 704 Protihluková stěna rampa Dukelská - VMO - rampa Karlova (vpravo)  
SO 707 Oplocení – přeložka Provazníkovy ulice  
SO 708 Oplocení – rampa Dukelská - VMO  
SO 709 Oplocení zahrad Bratří Mrštíků - Kaloudova  
SO 710 Oplocení pozemků ul. Kaloudova  
SO 711 Oplocení zahrad ul. Karlova  
SO 712 Oplocení zahrad ul. Světlá  
SO 713 Úpravy štítových zdí garáží Provazníkova  
SO 714 Úpravy štítových zdí garáží Vrbí  
SO 715 Úprava štítové zdi Světlá 6  
SO 751 Protihluková stěna VMO – vlevo  
SO 752 Protihluková stěna VMO – vpravo  
SO 754 Oplocení – Karlova 63  
SO 755 Oplocení pozemku SŽDC – Karlova  
SO 756 Oplocení areálu autoparku Svatoplukova  
SO 757 Oplocení ČS LPG Kulkova  
SO 758 Oplocení areálu LERK – Kulkova  
SO 758.1 Oplocení areálu Kulkova  
SO 759 Oplocení areálu AM servis plus  
SO 760 Oplocení zahrad Rokytova
- SO 801.1 Vegetační úpravy km 0,000 – 0,680 (správce ŘSD)

SO 801.2	Vegetační úpravy km 0,000 – 0,680 (správce Veřejná zeleň města Brna)
SO 801.3	Vegetační úpravy km 0,000 – 0,680 (správce ÚMČ Brno-sever)
SO 801.4	Vegetační úpravy km 0,000 – 0,680 (správce ÚMČ Brno-Maloměřice a Obřany)
SO 801.5	Vegetační úpravy km 0,000 – 0,680 (správce BKOM)
SO 851.1	Vegetační úpravy silnic km 0,680 – 1,256
SO 851.2	Vegetační úpravy silnic km 0,680 – 1,256
SO 851.3	Vegetační úpravy silnic km 0,680 – 1,256

Podle dodaných podkladů, seznamu dotčených pozemků, budou předmětnou stavbou dotčeny pozemky ve vlastnictví statutárního města Brna, které jsou uvedené v tabulce dotčených pozemků „**Pozemky zapsané v KN na LV 10001**“ (viz příloha).

Dále budou předmětnou stavbou dotčeny pozemky p. č. 966/1, 966/3 k. ú. Husovice (orná půda), které jsou zapsány na LV 2858 pro Českou republiku, příslušnost hospodařit s majetkem státu - Úřad pro zastupování státu ve věcech majetkových (podíl 2/3), a statutární město Brno (podíl 1/3).

MO MMB upozorňuje:

- Na pozemek p. č. 966/7 k. ú. Husovice je uzavřena nájemní smlouva mezi statutárním městem Brnem a fyzickou osobou (tříměsíční výpovědní lhůta), k pozemku p.č. 966/1 k.ú. Husovice je uzavřena smlouva o úhradě za užívání spoluvlastnického podílu mezi statutárním městem Brnem a fyzickou osobou.
- K pozemku p.č. 1511/1 k.ú. Husovice je uzavřena nájemní smlouva mezi statutárním městem Brnem a fyzickými osobami (výpověď vždy jen k 1.10. běžného roku), dále je na tomto pozemku umístěno oboustranné reklamní zařízení, na které je uzavřena nájemní smlouva mezi statutárním městem Brnem a společností BigBoard Praha.

Majetkový odbor MMB v zastoupení statutárního města Brna jako vlastníka a spoluvlastníka dotčených pozemků **nemá námítky k realizaci předmětné stavby** a současně upozorňuje na tyto skutečnosti:

- V souladu s ustanovením §104 odst. 3 zákona č. 127/2005 Sb., o elektronických komunikacích a o změně některých souvisejících zákonů, uzavře podnikatel zajišťující veřejnou komunikační síť s vlastníkem dotčené nemovitosti písemnou smlouvu o smlouvě budoucí o zřízení věcného břemene k části dotčené nemovitosti.
- Provozovatelé distribučních soustav (rozvodného tepelného zařízení, plynovodů, VN, NN) jsou povinni uzavřít smlouvu o zřízení věcného břemene - služebnosti v souladu s ustanoveními zákona č. 458/2000 Sb., o podmínkách v podnikání a o výkonu státní správy v energetických odvětvích a o změně některých zákonů (energetický zákon).
- Pozemky p. č. 961/4, 962/1, 962/2, 962/4, 963/1, 963/2, 963/4, 964/1, 964/4 k. ú. Husovice jsou svěřeny městské části Brno-sever. Na základě článků 26 a 75 Vyhlášky města Brna č.20/2001, kterou se vydává Statut města Brna v platném znění, je souhlas se stavbou v kompetenci MČ Brno-sever z titulu svěřeni pozemků.
- Pozemky p. č. 1636/2, 1636/12, 1636/83, 1636/108, 1636/109, 1636/112, 1636/113, 1668/1, 1668/2, 1670/1, 1670/2, 1670/3, 2712/12 k. ú. Maloměřice jsou svěřeny městské části Brno-Maloměřice a Obřany. Na základě článků 26 a 75 Vyhlášky města Brna č.20/2001, kterou se vydává Statut města Brna v platném znění, je souhlas se stavbou v kompetenci MČ Brno-Maloměřice a Obřany z titulu svěřeni pozemků.


- Pozemky p. č. 7495/1, 7495/15, 7495/19, 7495/62 k. ú. Židenice jsou svěřeny městské části Brno-Židenice. Na základě článků 26 a 75 Vyhlášky města Brna č.20/2001, kterou se vydává Statut města Brna v platném znění, je souhlas se stavbou v kompetenci MČ Brno-Maloměřice a Obřany z titulu svěřeni pozemků.
- Dotčení pozemků je nutné projednat a odsouhlasit s jednotlivými správci:
  - OSM - Odbor správy majetku MMB, Husova 3, 601 67 Brno
  - BKOM - Brněnské komunikace a.s., Renneská tř. 1a, 657 68 Brno
  - MČ – příslušná městská část
  - ŘSD – Ředitelství silnic a dálnic
  - SUS – Správa a údržba silnic JmK
  - zásah do zeleně – příslušné orgány životního prostředí MČ Brno-sever nebo MČ Brno-Maloměřice a Obřany nebo MČ Brno-Židenice

V příloze Vám posíláme formulář žádosti o zřízení služebnosti. Smlouvy o zřízení věcného břemene – služebnosti uzavírá za statutární město Brno Odbor investiční MMB, Kounicova 67, Brno (Informace: Referát majetkoprávního vypořádání, tel. 542 174 511; 535; 407; 179).

Platnost tohoto vyjádření je dva roky.

S pozdravem

STATUTÁRNÍ MĚSTO BRNO  
MAGISTRÁT MĚSTA BRNA  
Majetkový odbor  
Malinovského nám. 3  
601 67 BRNO  
-003-

  
Mgr. Dagmar Baborovská  
vedoucí Majetkového odboru

PŘÍLOHY	Tabulka „Pozemky zapsané v KN na LV 10001“ Situační výkres s vyznačeným souhlasem 4x Formulář žádosti o zřízení služebnosti
NA VĚDOMÍ	OSM MMB OPS MMB Spis

## Tabulka dotčených pozemků – nedílná součást vyjádření č.j. MMB/0174423/2019

## Pozemky zapsané v KN na LV 10001 - I/42 VMO Tomkovo náměstí

č.	Parc. číslo	Katastr. úz.	Druh pozemku	Využití	Správe
1	941 /1	Husovice	ostatní plocha	jiná plocha	
2	942 /1	Husovice	zahrada		BKOM
3	942 /3	Husovice	zahrada		
4	961 /4	Husovice	ostatní plocha	ostatní komunikace	MČ-S, BKOM
5	961 /6	Husovice	ostatní plocha	ostatní komunikace	BKOM
6	962 /1	Husovice	zahrada		MČ - S
7	962 /2	Husovice	zahrada		MČ - S
8	962 /3	Husovice	zahrada		
9	962 /4	Husovice	zahrada		MČ - S
10	962 /6	Husovice	zahrada		
11	962 /7	Husovice	zahrada		
12	962 /8	Husovice	zahrada		
13	963 /1	Husovice	zahrada		MČ - S
14	963 /2	Husovice	zahrada		MČ - S
15	963 /4	Husovice	zahrada		MČ - S
16	963 /5	Husovice	zahrada		
17	963 /6	Husovice	zahrada		
18	964 /1	Husovice	zahrada		MČ - S
19	964 /4	Husovice	zahrada		MČ - S
20	966 /2	Husovice	orná půda		OSM
21	966 /4	Husovice	orná půda		OSM
22	966 /5	Husovice	orná půda		OSM
23	966 /6	Husovice	orná půda		OSM
24	966 /7	Husovice	orná půda		OSM
25	966 /9	Husovice	orná půda		OSM
26	966 /12	Husovice	orná půda		OSM
27	966 /13	Husovice	orná půda		OSM
28	966 /14	Husovice	orná půda		OSM
29	966 /15	Husovice	orná půda		OSM
30	966 /16	Husovice	orná půda		
31	966 /17	Husovice	orná půda		
32	966 /18	Husovice	orná půda		
33	966 /19	Husovice	orná půda		
34	966 /22	Husovice	orná půda		
35	966 /23	Husovice	orná půda		
36	966 /24	Husovice	orná půda		
37	966 /25	Husovice	orná půda		
38	1007	Husovice	zastavěná plocha a nádvoří		
39	1008 /1	Husovice	zahrada		
40	1008 /2	Husovice	zahrada		
41	1013 /4	Husovice	ostatní plocha	jiná plocha	OSM
42	1013 /10	Husovice	ostatní plocha	jiná plocha	
43	1013 /11	Husovice	ostatní plocha	jiná plocha	
44	1059 /1	Husovice	ostatní plocha	zeleň	MČ
45	1059 /2	Husovice	ostatní plocha	zeleň	MČ
46	1059 /3	Husovice	ostatní plocha	ostatní komunikace	BKOM
47	1059 /4	Husovice	ostatní plocha	zeleň	
48	1059 /5	Husovice	ostatní plocha	ostatní komunikace	BKOM
49	1059 /6	Husovice	ostatní plocha	zeleň	
50	1059 /8	Husovice	ostatní plocha	zeleň	

## Tabulka dotčených pozemků – nedílná součást vyjádření č.j. MMB/0174423/2019

## Pozemky zapsané v KN na LV 10001 - I/42 VMO Tomkovo náměstí

51	1059 /9	Husovice	ostatní plocha	zeleň	
52	1059 /10	Husovice	ostatní plocha	zeleň	BKOM
53	1059 /11	Husovice	ostatní plocha	zeleň	
54	1075	Husovice	zastavěná plocha a nádvoří		BKOM
55	1076 /1	Husovice	zastavěná plocha a nádvoří		BKOM
56	1076 /2	Husovice	zastavěná plocha a nádvoří		BKOM
57	1177 /1	Husovice	ostatní plocha	ostatní komunikace	BKOM
58	1177 /2	Husovice	ostatní plocha	ostatní komunikace	BKOM
59	1445	Husovice	ostatní plocha	jiná plocha	BKOM
60	1446	Husovice	ostatní plocha	jiná plocha	BKOM
61	1447	Husovice	zastavěná plocha a nádvoří		BKOM
62	1448	Husovice	zastavěná plocha a nádvoří		BKOM
63	1449	Husovice	zastavěná plocha a nádvoří		BKOM
64	1450	Husovice	zastavěná plocha a nádvoří		BKOM
65	1451	Husovice	zastavěná plocha a nádvoří		BKOM
66	1452	Husovice	zastavěná plocha a nádvoří		BKOM
67	1453	Husovice	zastavěná plocha a nádvoří		BKOM
68	1454	Husovice	zastavěná plocha a nádvoří		BKOM
69	1455	Husovice	ostatní plocha	neplošná půda	BKOM
70	1470 /2	Husovice	ostatní plocha	ostatní komunikace	BKOM
71	1511 /1	Husovice	zahradka		OSM
72	1511 /3	Husovice	zahradka		
73	1783 /14	Husovice	ostatní plocha	jiná plocha	OSM,ŘSD
74	1790 /25	Husovice	ostatní plocha	ostatní komunikace	BKOM
75	2593 /2	Husovice	ostatní plocha	ostatní komunikace	BKOM
76	2593 /14	Husovice	ostatní plocha	ostatní komunikace	BKOM
77	2593 /19	Husovice	ostatní plocha	ostatní komunikace	BKOM
78	2593 /20	Husovice	ostatní plocha	ostatní komunikace	BKOM
79	2593 /22	Husovice	ostatní plocha	ostatní komunikace	BKOM
80	2593 /28	Husovice	ostatní plocha	ostatní komunikace	BKOM
81	2593 /36	Husovice	ostatní plocha	ostatní komunikace	BKOM
82	2593 /38	Husovice	ostatní plocha	ostatní komunikace	
83	2593 /39	Husovice	ostatní plocha	ostatní komunikace	BKOM
84	2593 /48	Husovice	ostatní plocha	ostatní komunikace	BKOM
85	2593 /58	Husovice	ostatní plocha	ostatní komunikace	
86	2593 /59	Husovice	ostatní plocha	ostatní komunikace	
87	2594 /12	Husovice	orná půda	ostatní komunikace	BKOM
88	2594 /13	Husovice	ostatní plocha	zeleň	MČ
89	2594 /20	Husovice	ostatní plocha	ostatní komunikace	
90	2594 /21	Husovice	ostatní plocha	zeleň	
91	2597 /2	Husovice	ostatní plocha	zeleň	MČ, BKOM
92	2597 /3	Husovice	ostatní plocha	zeleň	MČ
93	2597 /4	Husovice	ostatní plocha	zeleň	BKOM
94	2597 /8	Husovice	ostatní plocha	zeleň	BKOM
95	2618 /1	Husovice	ostatní plocha	ostatní komunikace	OSM, BKOM
96	2618 /21	Husovice	ostatní plocha	ostatní komunikace	OSM
97	2618 /22	Husovice	ostatní plocha	jiná plocha	OSM
98	2618 /42	Husovice	ostatní plocha	silnice	ŘSD
99	2618 /74	Husovice	ostatní plocha	silnice	ŘSD
100	1244 /1	Maloměřice	ostatní plocha	zeleň	MČ

## Tabulka dotčených pozemků – nedílná součást vyjádření č.j. MMB/0174423/2019

## Pozemky zapsané v KN na LV 10001 - I/42 VMO Tomkovo náměstí

č.	Parc. číslo	Katastr. úz.	Druh pozemku	Využití	Správce
101	1244 /2	Maloměřice	ostatní plocha	zeleň	MČ
102	1244 /3	Maloměřice	ostatní plocha	zeleň	MČ
103	1244 /4	Maloměřice	ostatní plocha	zeleň	MČ
104	1245 /1	Maloměřice	ostatní plocha	ostatní komunikace	BKOM
105	1245 /2	Maloměřice	ostatní plocha	ostatní komunikace	BKOM
106	1245 /3	Maloměřice	ostatní plocha	ostatní komunikace	MČ
107	1245 /4	Maloměřice	ostatní plocha	ostatní komunikace	MČ
108	1283 /1	Maloměřice	ostatní plocha	zeleň	MČ
109	1283 /2	Maloměřice	ostatní plocha	zeleň	MČ
110	1283 /3	Maloměřice	ostatní plocha	ostatní komunikace	
111	1283 /7	Maloměřice	ostatní plocha	zeleň	
112	1283 /8	Maloměřice	ostatní plocha	zeleň	
113	1283 /9	Maloměřice	ostatní plocha	ostatní komunikace	
114	1370	Maloměřice	ostatní plocha	ostatní komunikace	BKOM
115	1634	Maloměřice	ostatní plocha	ostatní komunikace	BKOM
116	1636 /2	Maloměřice	ostatní plocha	jiná plocha	MČ - S
117	1636 /9	Maloměřice	zastavěná plocha a nádvoří		
118	1636 /10	Maloměřice	zastavěná plocha a nádvoří		BKOM
119	1636 /12	Maloměřice	zastavěná plocha a nádvoří		MČ - S
120	1636 /15	Maloměřice	zastavěná plocha a nádvoří		
121	1636 /83	Maloměřice	ostatní plocha	jiná plocha	MČ - S
122	1636 /108	Maloměřice	ostatní plocha	jiná plocha	MČ - S
123	1636 /109	Maloměřice	ostatní plocha	jiná plocha	MČ - S
124	1636 /111	Maloměřice	zastavěná plocha a nádvoří		
125	1636 /112	Maloměřice	ostatní plocha	jiná plocha	MČ - S
126	1636 /113	Maloměřice	ostatní plocha	jiná plocha	MČ - S
127	1636 /115	Maloměřice	zastavěná plocha a nádvoří		
128	1637 /1	Maloměřice	ostatní plocha	ostatní komunikace	MČ
129	1637 /3	Maloměřice	ostatní plocha	ostatní komunikace	MČ
130	1637 /18	Maloměřice	ostatní plocha	jiná plocha	OSM
131	1637 /20	Maloměřice	ostatní plocha	ostatní komunikace	MČ
132	1637 /23	Maloměřice	ostatní plocha	ostatní komunikace	MČ
133	1641 /2	Maloměřice	zahrada		BKOM
134	1650	Maloměřice	zastavěná plocha a nádvoří		OSM
135	1651 /1	Maloměřice	zahrada		OSM
136	1651 /2	Maloměřice	zahrada		OSM
137	1651 /3	Maloměřice	zahrada		OSM
138	1652 /1	Maloměřice	zastavěná plocha a nádvoří		
139	1652 /2	Maloměřice	ostatní plocha	jiná plocha	
140	1653 /2	Maloměřice	zahrada		
141	1653 /3	Maloměřice	zahrada		
142	1654 /1	Maloměřice	zastavěná plocha a nádvoří		
143	1654 /3	Maloměřice	ostatní plocha	jiná plocha	
144	1655 /1	Maloměřice	zahrada		
145	1656 /1	Maloměřice	zastavěná plocha a nádvoří		
146	1656 /2	Maloměřice	zastavěná plocha a nádvoří		
147	1656 /3	Maloměřice	zastavěná plocha a nádvoří		BKOM
148	1657 /1	Maloměřice	zahrada		
149	1657 /2	Maloměřice	zahrada		
150	1666 /1	Maloměřice	zahrada		BKOM

## Tabulka dotčených pozemků – nedílná součást vyjádření č.j. MMB/0174423/2019

## Pozemky zapsané v KN na LV 10001 - I/42 VMO Tomkovo náměstí

151	1666 /2	Maloměřice	zahrada		BKOM
152	1666 /3	Maloměřice	zahrada		BKOM
153	1668 /1	Maloměřice	zahrada		MČ - S
154	1668 /2	Maloměřice	zastavěná plocha a nádvoří		MČ - S
155	1668 /3	Maloměřice	zahrada		
156	1668 /4	Maloměřice	zahrada		
157	1670 /1	Maloměřice	ostatní plocha	jiná plocha	MČ - S
158	1670 /2	Maloměřice	zastavěná plocha a nádvoří		MČ - S
159	1670 /3	Maloměřice	zastavěná plocha a nádvoří		MČ - S
160	1681 /3	Maloměřice	zahrada		MČ
161	1897 /22	Maloměřice	ostatní plocha	ostatní komunikace	BKOM
162	2591 /2	Maloměřice	ostatní plocha	ostatní komunikace	BKOM
163	2591 /5	Maloměřice	ostatní plocha	ostatní komunikace	BKOM
164	2591 /6	Maloměřice	ostatní plocha	ostatní komunikace	BKOM
165	2591 /13	Maloměřice	ostatní plocha	ostatní komunikace	BKOM
166	2592 /6	Maloměřice	zastavěná plocha a nádvoří		BKOM
167	2592 /8	Maloměřice	ostatní plocha	ostatní komunikace	BKOM
168	2592 /11	Maloměřice	ostatní plocha	ostatní komunikace	BKOM
169	2592 /12	Maloměřice	ostatní plocha	ostatní komunikace	MČ
170	2592 /19	Maloměřice	ostatní plocha	ostatní komunikace	MČ
171	2712 /12	Maloměřice	ostatní plocha	jiná plocha	MČ - S
172	2712 /15	Maloměřice	ostatní plocha	ostatní komunikace	BKOM
173	2712 /16	Maloměřice	ostatní plocha	ostatní komunikace	BKOM
174	2712 /17	Maloměřice	ostatní plocha	ostatní komunikace	BKOM
175	2712 /18	Maloměřice	ostatní plocha	ostatní komunikace	BKOM
176	2712 /19	Maloměřice	ostatní plocha	ostatní komunikace	MČ
177	2712 /20	Maloměřice	ostatní plocha	ostatní komunikace	MČ
178					
179					
180					
181					
182					
183					
184					
185					

## Tabulka dotčených pozemků – nedílná součást vyjádření č.j. MMB/0174423/2019

## Pozemky zapsané v KN na LV 10001 - I/42 VMO Rokytova

č.	Parcel. číslo	Katastr. úz.	Druh pozemku	Využití	Správce
1	1713	Maloměřice	zastavěná plocha a nádvoří		OSM
2	1718 /1	Maloměřice	ostatní plocha	jiná plocha	BKOM
3	6615	Židenice	ostatní plocha	ostatní komunikace	BKOM
4	6625 /1	Židenice	ostatní plocha	ostatní komunikace	BKOM
5	6625 /13	Židenice	ostatní plocha	ostatní komunikace	BKOM,MČ
6	6625 /16	Židenice	ostatní plocha	ostatní komunikace	BKOM
7	6625 /19	Židenice	ostatní plocha	ostatní komunikace	BKOM,MČ
8	6625 /20	Židenice	ostatní plocha	ostatní komunikace	BKOM,SUS
9	6625 /21	Židenice	ostatní plocha	ostatní komunikace	BKOM,MČ
10	6625 /23	Židenice	ostatní plocha	ostatní komunikace	BKOM
11	6625 /26	Židenice	ostatní plocha	ostatní komunikace	BKOM
12	6625 /29	Židenice	ostatní plocha	ostatní komunikace	BKOM
13	6625 /69	Židenice	ostatní plocha	ostatní komunikace	BKOM
14	7487 /1	Židenice	trvalý travní porost		MČ
15	7493 /3	Židenice	ostatní plocha	jiná plocha	BKOM
16	7493 /22	Židenice	ostatní plocha	jiná plocha	BKOM
17	7495 /1	Židenice	orná půda		MČ - S
18	7495 /15	Židenice	orná půda		MČ - S
19	7495 /19	Židenice	orná půda		MČ - S
20	7495 /61	Židenice	orná půda		BKOM
21	7495 /62	Židenice	orná půda		MČ - S
22	7495 /72	Židenice	orná půda		BKOM
23	7499 /1	Židenice	ostatní plocha	ostatní komunikace	BKOM
24	7502 /1	Židenice	ostatní plocha	silnice	BKOM
25	7502 /5	Židenice	ostatní plocha	silnice	BKOM
26	8390 /13	Židenice	ostatní plocha	ostatní komunikace	ŘSD
27	9756 /29	Židenice	ostatní plocha	silnice	BKOM
28	9756 /31	Židenice	ostatní plocha	ostatní komunikace	BKOM
29	9756 /39	Židenice	ostatní plocha	jiná plocha	BKOM
30	9756 /42	Židenice	trvalý travní porost		BKOM
31	9756 /43	Židenice	trvalý travní porost		BKOM
32	9756 /51	Židenice	ostatní plocha	ostatní komunikace	BKOM,MČ
33	9756 /54	Židenice	ostatní plocha	ostatní komunikace	BKOM,MČ
34	9756 /55	Židenice	zahrada		BKOM
35	9756 /82	Židenice	zahrada		BKOM
36	9756 /83	Židenice	zahrada		BKOM
37	9756 /84	Židenice	zahrada		BKOM
38	9756 /85	Židenice	zahrada		BKOM
39	9756 /86	Židenice	zahrada		BKOM
40	9756 /87	Židenice	zahrada		BKOM
41	9756 /88	Židenice	orná půda		BKOM
42	9756 /93	Židenice	ostatní plocha	ostatní komunikace	BKOM
43					
44					
45					
46					
47					
48					
49					
50					

MČ - S	pozemek je svěřen MČ Brno-sever nebo MČ Brno-Maloměřice a Obřany nebo MČ Brno-Židenice
BKOM	Brněnské komunikace, a.s.
OSM	Odbor správy majetku MMB
MČ	pozemek je ve správě MČ Brno-sever nebo MČ Brno-Maloměřice a Obřany nebo MČ Brno-Židenice
ŘSD	Ředitelství silnic a dálnic
SUS	Správa a údržba silnic

Statutární město Brno  
Magistrát města Brna

Statutární město Brno  
Magistrát města Brna  
Odbor správy majetku

MMB/0397212/2019

listy: 1 přílohy:



mmb1es71451312 Doručeno: 23.09.2019



VÁŠ DOPIS Č. J.: 5034/19  
ZE DNE: 25. 4. 2019  
NAŠE Č. J.: MMB/  
SPIS. ZN.:

Moff MacDonald CZ, spol. s r.o.  
Ing. Jan Bajer  
Jaselská 205/25  
602 00 BRNO

VYŘIZUJE: Dita Nekudová  
TELEFON: +420 542 175 019  
E-MAIL: nekudova.dita@brno.cz  
ID DATOVÉ SCHRÁNKY: a7kbrn

DATUM: 19. 9. 2019  
POČET LISTŮ: 1

**I/42 Brno, VMO Tomkovo náměstí, I/42 VMO Rokytova – k.ú. Husovice, Maloměřice  
– vyjádření Odboru správy majetku MMB**

Vážený pane inženýre,

obrátili jste se na náš odbor se žádostí o vyjádření pro stavební povolení k výše uvedené stavbě, která řeší vybudování úseku velkého městského okruhu – VMO. Úsek I/42 VMO Tomkovo náměstí a úsek I/42 VMO Rokytova. Stavebníkem je Ředitelství silnic a dálnic ČR.

Ke stavbě vydal vyjádření zástupce vlastníka předmětných pozemků, Majetkový odbor MMB, dne 24. 7. 2019, č.j. MMB/0174423/2019.

Stavbou budou mj. dotčeny pozemky p.č. 966/2, 966/4, 966/5, 966/6, 966/7, 966/9, 966/12, 966/13, 966/14, 966/15, 1013/4, 1511/1, 1783/14, 2618/21, 2618/22 vše k.ú. Husovice, dále pak p.č. 1637/18, 1650, 1651/1, 1651/2, 1651/3 a 1713 vše k.ú. Maloměřice. Správcem uvedených pozemků či jejich částí je Odbor správy majetku MMB.

**Odbor správy majetku MMB jako správce stavbou dotčených pozemků nemá z hlediska správy výhrady k umístění předmětné stavby za předpokladu dodržení níže uvedených podmínek:**

k pozemkům p.č. 966/7, 966/14 a 966/15 k.ú. Husovice evidujeme nájemní smlouvu č. 6315033953 s panem Radomírem Verbíkem. Uvedená smlouva musí být v dostatečném předstihu před započatím prací na předmětných pozemcích upravena, neboť bude nájemní snížena pronajatá výměra.

K pozemku p.č. 1511/1 k.ú. Husovice evidujeme nájemní smlouvu č. 60062015 s manžely Tirpákovými. Tato smlouva musí být v dostatečném předstihu vypovězena, neboť výše uvedenou stavbou bude dotčen celý pronajatý pozemek.

V záležitosti úpravy/ukončení nájemních smluv kontaktujte Majetkový odbor MMB.

Dále bude stavbou dotčen pozemek p.č. 966/2 k.ú. Husovice, k němuž evidujeme nájemní smlouvu č. 0066100303932 s Tělocvičnou jednotou Sokol Brno – Husovice. S ohledem na nájemní vztah požadujeme adekvátní informace změny rozsahu předmětu nájmu a předpokládaný termín realizace úprav (s ohledem na projednání smluvních podmínek či výpovědi z nájmu). Pro úpravu nájemní smlouvy kontaktujte paní Zoru Kozákovou (tel. 542 175 031, kozakova.zora@brno.cz).

Rovněž budou dotčeny (demolici) objekty Světlá 10 a Karlova 63. Před zahájením demolice kontaktujte technika pana Romana Trnku (tel. 542 175 032, trnka.roman@brno.cz), se kterým budou dořešeny technické podmínky a případná napojení objektů na inženýrské sítě (odhlášení, odpojení .....). neprodleně po demolici požadujeme **doložení dokladu stavebního úřadu o neexistenci stavby** a to pro účely vyřazení nemovitostí z majetku statutárního města Brna.

Při vlastní realizaci dodržte následující podmínky:

- stavba bude provedena dle schválené projektové dokumentace, budou dodrženy podmínky stanovené stavebním zákonem a příslušných souvisejících předpisů,
- při výkopových pracích na veřejném prostranství (náměstí, ulice, chodníky, parky, veřejná zeleň a prostory přístupné každému bez omezení) postupujte dle Obecně závazné vyhlášky č. 21/2018, o místních poplatcích,
- trasy podzemních i nadzemních vedení dotčených stavbou si zjistíte u příslušných správců sítí,
- při výkopových pracích budou výkopy opatřeny zábradlím a budou řádně označeny,
- nebude poničena stávající vzrostlá zeleň, nebudou poničeny kořenové systémy vzrostlých stromů,
- v případě, že bude nutné provést vykácení vzrostlé zeleně, bude vyžádán souhlas příslušného odboru (životní prostředí) příslušné městské části, a bude projednáno s Odborem správy majetku,
- po dobu provádění stavby bude na pozemcích dodržována čistota a pořádek,
- v případě škod vzniklých při realizaci budou škody odstraněny nebo uhrazeny investorem na vlastní náklady,
- po dokončení prací musí být veškerý přebytečný výkopek z pozemků odstraněn, na pozemcích nesmí zůstat žádná deponie vzniklá výkopovými pracemi.

S pozdravem



STATUTÁRNÍ MĚSTO BRNO  
MAGISTRÁT MĚSTA BRNA  
Odbor správy majetku  
Husova 3, 601 67 Brno  
-005 -

Bc. Petr Gabriel  
vedoucí Odboru správy majetku MMB



Úřad městské části města Brna  
Brno-Židenice

B | R | N | O

**ODBOR VÝSTAVBY A ÚZEMNÍHO PLÁNOVÁNÍ, GAJDOŠOVA 7, 615 00 BRNO  
REFERÁT DOPRAVY A ŽIVOTNÍHO PROSTŘEDÍ**

NAŠE ČJ.: BZID 06676/19/OVUP/SEVK  
SPIS. ZN.: SZ BZID/06021/19/Sev

VYŘIZUJE: Ing. Severová Kristýna  
TEL.: 548 426 166  
FAX: 548 426 129  
E-MAIL: severova@zidenice.brno.cz

DATUM: 13.05.2019  
POČET LISTŮ: 1

## SDĚLENÍ

### „I/42 Brno VMO Tomkovo náměstí, I/42 VMO Rokytova“

Úřad městské části města Brna, Brno-Židenice, Odbor výstavby a územního plánování, Referát dopravy a životního prostředí, jako místně příslušný orgán ochrany přírody a krajiny podle § 75 odst. 1 písm. a) a § 76 odst. 1 písm. a) zákona č. 114/1992 Sb., o ochraně přírody a krajiny, ve znění pozdějších předpisů, který se vyjadřuje v územním řízení u drobných staveb z hlediska ochrany životního prostředí dle písm. e) odst. 2, čl. 22, vyhlášky č. 20/2001, kterou se vydává Statut města Brna, ve znění obecně závazných vyhlášek Statutárního města Brna, obdržel dne 25. 4. 2019 Vaši žádost o vyjádření na výše uvedenou akci.

Na úseku životního prostředí Referát dopravy a životního prostředí Vám sděluje, že v dané věci není oprávněn se vyjadřovat. O vyjádření požádejte Magistrát města Brna, Odbor životního prostředí, Kounicova 67, 602 00 Brno, který je k tomuto vyjádření věcně příslušný.

Referát dopravy a životního prostředí z hlediska silničního správního úřadu není dle ust. § 136 odst. 1 zákona č. 500/2004 Sb., správní řád, ve znění pozdějších předpisů, dotčeným orgánem na výše uvedenou stavbu.

**Příloha:**

– upozornění silničního správního úřadu a upozornění z hlediska ochrany životního prostředí

otisk razítka

Mgr. Simona Burešová  
vedoucí Odboru výstavby a územního plánování

**Obdrží:**

1. Mott MacDonald CZ, spol. s r.o., IDDS: qwcnts7  
sídlo: Národní č.p. 984/15, 110 00 Praha 1-Staré Město

Upozornění silničního správního úřadu:

- V případě jakéhokoliv záboru nebo zásahu do místní komunikace (vozovka, chodník) je nutno požádat silniční správní úřad o povolení zvláštního užívání komunikace dle ust. § 25 odst. 6 písm. c) zákona č. 13/1997 Sb., o pozemních komunikacích, ve znění pozdějších předpisů (dále jen „zákon o pozemních komunikacích“).
- V případě výkopových prací je nutno respektovat obecně závaznou vyhlášku města Brna č. 08/2009 o koordinaci výkopových prací na veřejných prostranstvích ve městě Brně, ve znění vyhlášky č. 12/2014, v platném znění. Výkopové práce přesahující délku 30 m nebo plochu 40 m<sup>2</sup> musí být zařazeny do koordinačního harmonogramu výkopových prací
- V případě uložení inženýrských sítí přesahujících délku 30,0 m, a to i ve stávající trase, je nutno požádat příslušný silniční správní úřad o povolení zvláštního užívání komunikace dle ust. § 25 odst. 6 písm. d) zákona o pozemních komunikacích.
- Zábor na účelové komunikaci nepodléhá povolení zvláštního užívání komunikace, je však nutno požádat o vyjádření Odbor správy majetku, který je ze Statutu města Brna pověřen výkonem vlastnických práv a povinností k účelovým komunikacím a dopravním plochám ve vlastnictví města Brna.
- V případě uzavírky účelové komunikace je nutno požádat silniční správní úřad o povolení uzavírky dle ust. § 24 zákona o pozemních komunikacích.
- V případě zřízení nového sjezdu, ale i jeho úpravy nebo zrušení, je nutno požádat příslušný silniční správní úřad o povolení dle ust. § 10 zákona o pozemních komunikacích.
- Realizace sjezdu je možná pouze na základě povolení zvláštního užívání komunikace dle ust. § 25 odst. 6 písm. c) zákona o pozemních komunikacích.
- V případě staveništní dopravy je nutno požádat správce místních komunikací – společnost Brněnské komunikace a.s. o stanovení dopravních tras.
- Jakékoliv překročení tonáže povolené dopravním značením bude předem projednáno se správcem komunikace.
- V případě záboru veřejného prostranství je nutno požádat Odbor rozpočtu a financování o vyměření místních poplatků za zábor veřejného prostranství ve smyslu vyhlášky č. 13/2015, v platném znění. Pro osoby osvobozené od úhrady místního poplatku, platí ohlašovací povinnost dle čl. 16 této vyhlášky.

*V případě jakýchkoliv nejasností, prosím, kontaktujte referenta silničního správního úřadu ÚMČ Brno- Židenice na tel. č. 548 426 121 (Y. Partyková).*

Upozornění z hlediska ochrany životního prostředí:

- V případě, že stavba jednotlivé obytné budovy se nachází v záplavovém území řeky Svitavy, je nutno požádat o souhlas podle § 17 zákona č. 254/2001 Sb., o vodách a o změně některých zákonů.
- V případě zásahu do veřejné zeleně v městě Brně bude dodržena vyhláška č. 15/2018 o ochraně zeleně v městě Brně. Před započítím akce je nutné si vyžádat povolení vstupu do této veřejné zeleně Městské části Brno-Židenice, Odbor správy majetku.

- Stávající dřeviny v území dotčeném stavbou budou chráněny dle platných právních předpisů a normy ČSN 83 9061 - Ochrana stromů, porostů a vegetačních ploch při stavebních pracích.
- Při výkopových pracích v zeleni je nutno dodržovat ustanovení vyhlášky Statutárního města Brna č. 12/2014 o koordinaci výkopových pracích na veřejných prostranstvích ve městě Brně, ve znění pozdějších předpisů.
- V případě kácení dřevin (stromů o obvodu kmene 80 cm a větším, měří se ve výšce 130 cm od země, dřevin tvořících stromořadí, nebo zapojeného porostu dřevin o celkové ploše 40 m<sup>2</sup> a více) bude požádán příslušný orgán ochrany přírody městské části města Brno- Židenice, Odbor výstavby a územního plánování, referát životního prostředí. Povolení ke kácení dřevin není třeba pro ovocné dřeviny rostoucí na pozemcích v zastavěném území evidovaných v katastru nemovitostí jako druh pozemku zahrada, zastavěná plocha a nádvoří nebo ostatní plocha se způsobem využití pozemku zeleň.
- V případě většího rozsahu dřevin určených ke kácení, bude zpracována inventarizace zeleně a projektová dokumentace náhradní výsadby.
- V případě kácení dřevin v uličním stromořadí bude požádán o vyjádření i příslušný správce tohoto stromořadí - Veřejná zeleň města Brna, příspěvková organizace, Kounicova 1013/16a, 602 00 Brno.
- Požadujeme, aby s odpady vzniklými při stavbě bylo nakládáno v souladu se zákonem č. 185/2001 Sb., o odpadech a o změně některých dalších zákonů a vyhláškami č. 93/2016 Sb., o Katalogu odpadů a č. 383/2001 Sb., o podrobnostech nakládání s odpady, vše ve znění pozdějších předpisů.
- Evidence odpadů vzniklých při stavbě společně s doklady o likvidaci odpadu budou předloženy při závěrečné prohlídce stavby.
- Požadujeme, aby v průběhu prací nebylo okolí obtěžováno nadměrnou prašností a hlukem.

*V případě jakýchkoliv nejasností, prosím, kontaktujte referenta ochrany životního prostředí úřadu ÚMČ Brno-Židenice na tel. č. 548 426 166 (Ing. K. Severová).*

**Úřad městské části města Brna, Brno Maloměřice a Obřany**  
**Úsek investic, dopravy a vodního hospodářství**  
**614 00 BRNO, Selská 66**

**Spisová značka:** UID/06118/19/ZAI  
**Číslo jednací:** McBMOB/06247/19  
**Oprávněná úřední osoba:** Ing. Iveta Zárubová, tel.:545 423 948, e-mail:investice@malomerice.cz

V Brně dne: 16.12.2019

**ZÁVAZNÉ STANOVISKO**

Úřad městské části města Brna, Brno Maloměřice a Obřany, Úsek investic, dopravy a vodního hospodářství, jako věcně a místně příslušný silniční správní úřad podle § 40 odst. 5 písm. b) zákona č. 13/1997 Sb. o pozemních komunikacích v platném znění a jako věcně a místně příslušný vodoprávní úřad podle § 106 zákona č. 254/2001 Sb. o vodách v platném znění, podle čl. 30 a 34 vyhlášky města Brna č. 20/2001, kterou se provádí Statut města Brna, po posouzení žádosti ze dne 9.12.2019 firmy Mott MacDonald CZ, spol. s r.o., Jaselská 25, 602 00 Brno, IČ: 48588733 k záměru „I/42 Brno VMO Tomkovo náměstí, I/42 Brno VMO Rokytova – DSP/PDPS“ (dále jen "záměr") pro potřeby stavebního řízení, podle ustanovení podle ustanovení § 104 odst. 9 vodního zákona a § 149 odst. 1, § 136 oba zákona č. 500/2004 Sb., správní řád, ve znění pozdějších předpisů a podle § 40 odst. 4 písm. d) zákona č. 13/1997 Sb. o pozemních komunikacích v platném znění shledal, že záměr je

**p ř í p u s t n ý**

**za podmínky:**

- 1.V dostatečném předstihu budou řešena zvláštní užívání komunikace a uzavírky jednotlivých dotčených komunikací (s ohledem na § 39 vyhl. 104/1997 Sb. v platném znění, tj. min. 30 dnů před plánovaným termínem uzavírky).**
- 2. Tam, kde bude dotčeno záplavové území řeky Svitavy (okolí mostu přes řeku Svitavu na ul. Provazníkova v blízkosti ul. Dolnopolní), je nutné na MMB-OVLHZ žádat o souhlas podle § 17 odst. 1 písm. c) zákona č. 254/2001 Sb. v platném znění (souhlas se stavbou v záplavovém území) a zhotovitel stavby předloží na výše uvedených kontaktech povodňový plán stavby, který musí být v souladu s povodňovým plánem MČ Brno Maloměřice a Obřany.**
- 3.Musí být provedeno napojení ul. Kulkova na nově realizovaný VMO.**

**Odůvodnění**

Silniční správní úřad a vodoprávní úřad (dále jen úřad) obdržel dne 9.12.2019 žádost o vydání závazného stanoviska k uvedenému záměru.

Podmínka č. 1 je obsahem tohoto závazného stanoviska z toho důvodu, že je velkým nešvarem, že velká část zhotovitelů řeší otázku zvláštního užívání komunikace (dále jen ZUK) nebo uzavírek na „poslední chvíli“, kdy dotčené MČ často nemají dostatek prostoru pro projednání ve svých samosprávných orgánech za účelem stanovení takových podmínek, aby negativní dopady na MČ byly co nejmenší. Je ale na silničních správních orgánech, aby „učily“ zhotovitele respektovat lhůtu danou vyhláškou.

Stavba se nedotýká zájmů chráněných Plánem pro zvládnání povodňových rizik v povodí Dunaje, tedy část stavby jdoucí v blízkosti řeky Svitavy není dotčena vymezeným středním nebo vysokým rizikem dle tohoto plánu.

### **Poučení**

Proti tomuto závaznému stanovisku se nelze odvolat. Nezákonně závazné stanovisko lze zrušit nebo změnit v přezkumném řízení. Podle § 149 odst. 1 správního řádu závazné stanovisko není samostatným rozhodnutím ve správním řízení. Obsah závazného stanoviska je závazný pro výrokovou část rozhodnutí.

Nezákonně závazné stanovisko lze zrušit nebo změnit pouze v rámci odvolacího řízení proti rozhodnutí, které bylo závazným stanoviskem podmíněno.

**Nejedná se o vyjádření MČ Brno Maloměřice a Obřany z hlediska samosprávných orgánů, které je nutno řešit samostatně.**

„otisk úředního razítka“

Ing. Iveta Zárubová  
úsek investic, dopravy  
a vodního hospodářství

#### **Doručí se:**

- Mott MacDonald CZ, spol. s r.o., Národní č.p. 984/15, 110 00 Praha 1-Staré Město (DS)
- spis



VÁŠ DOPIS ČJ.:  
ZE DNE:  
NAŠE ČJ.: McBMOB/03433/20  
SPIS. ZN.: UID/03432/20/ZAI  
  
VYŘIZUJE: Ing. Iveta Zárubová  
TEL.: 545423948  
FAX: 545423983  
E-MAIL: [investice@malomerice.cz](mailto:investice@malomerice.cz)  
  
DATUM: 16.6.2020

MMB-odbor dopravy – Ing. Ratiborská  
KrÚ JmK – odbor dopravy – Ing. Masařík  
(oba DS)

Věc: Oznámení o zahájení stavebního řízení – čj. MMB/0169957/2020 ze dne 12.5.2020 (Ing. Ratiborská) a oznámení o zahájení stavebního řízení čj. JMK 57681/2020 ze dne 12.5.2020 (Ing. Masařík)

Vážení,

na základě usnesení z 46. RMČ konané dne 10.6.2020 jako bod 2 Vám sdělujeme připomínky naší MČ Brno Maloměřice a Obřany k výše uvedeným stavebním řízením:

- v rámci projektu bude realizováno dopravní napojení ul. Kulkova- zárodek rampy VMO (SO 100.2) a rampy VMO Rokytova (SO 152),
- bude zachována MHD pro městskou část Brno Maloměřice a Obřany
- bude zajištěna trvalá dopravní obslužnost pro městskou část Brno Maloměřice a Obřany
- po dobu realizace stavby požadujeme odklonit veškerou tranzitní dopravu z přilehlých obcí mimo naši městskou část s výjimkou IDS a MHD
- musí probíhat koordinace s probíhajícími nebo plánovanými stavbami na území MČ Brno Maloměřice a Obřany,
- kácení bude projednáno s UMČ Brno Maloměřice a Obřany, OŽP.

Zůstáváme s pozdravem

Ing. Iveta Zárubová  
Úsek investic, dopravy  
a vodního hospodářství

Dále obdrží:  
-spis

**Úřad městské části města Brna, Brno Maloměřice a Obřany**  
**stavební úřad**  
**614 00 BRNO, Selská 66**

Spisová značka: STU/02820/19/SOR  
Číslo jednací: McBMOB/02837/19  
Oprávněná úřední osoba: Ing. Radek Sovička, tel.:545 423 937, e-mail:stavebni@malomerice.cz

V Brně dne: 26.04.2019

Žadatel:  
Mott MacDonald CZ, spol. s r.o., Národní č.p. 984/15, 110 00 Praha 1-Staré Město

**„I/42 Brno VMO Tomkovo náměstí, I/42 Brno VMO Rokytova“**  
**sloučená dokumentace pro stavební povolení staveb I/42 Brno VMO Tomkovo náměstí a I/42 Brno VMO Rokytova**

**ZÁVAZNÉ STANOVISKO**

**Závazná část:**

Úřad městské části města Brna, Brno Maloměřice a Obřany, stavební úřad, jako stavební úřad příslušný podle § 13 odst. 1 písm. c) zákona č. 183/2006 Sb., o územním plánování a stavebním řádu (stavební zákon), ve znění pozdějších předpisů (dále jen "stavební zákon") k žádosti ze dne 25.4.2019, podané pod č.j. 02820 právnickou osobou, kterou je Mott MacDonald CZ, spol. s r.o., IČO 48588733, Národní č.p. 984/15, 110 00 Praha 1-Staré Město – cestou pracoviště ul. Jaselská 205/25, 602 00 Brno ve věci posouzení záměru stavby označené

**„I/42 Brno VMO Tomkovo náměstí, I/42 Brno VMO Rokytova“**

- **sloučená dokumentace pro stavební povolení staveb I/42 Brno VMO Tomkovo náměstí a I/42 Brno VMO Rokytova** (dále jen "záměr") – posouzením z hlediska ust. § 110 odst. 2 písm. c) stavebního zákona a § 149 odst. 1 a § 136 zákona č. 500/2004 Sb., správní řád, ve znění pozdějších předpisů, v návaznosti na stanovisko č.j. McBMOB/02910/16 ze dne 17.05.2016, shledal, že :

- a) **souhlasí** s navrženým technickým řešením předloženého záměru stavby,
- b) **souhlasí** s vydáním stavebního povolení záměru stavby **za předpokladu splnění podmínky, že :**
  - před realizací záměru bude kácení dřevin a nová výsadba předem projednána s OŽP ÚMČ Brna, Brno – Maloměřice a Obřany,
  - před realizací záměru budou veškerá dopravní omezení v souvislosti s touto stavbou s dostatečným předstihem projednány s OD MMB a ÚID ÚMČ Brna, Brno – Maloměřice a Obřany a samosprávou městské části Brna, Brno - Maloměřice a Obřany,
  - po dobu realizace stavby bude dopravně odkloněna veškerá tranzitní doprava z přilehlých obcí vně městskou část Brna, Brno - Maloměřice a Obřany s výjimkou IDS a MHD
  - zahájení realizace záměru bude zkoordinováno s akcí rekonstrukce kanalizace ul. Fryčajova
  - při realizaci záměru bude zachována MHD v městské části Brna, Brno - Maloměřice a Obřany
  - při realizaci záměru bude zajištěna trvalá dopravní obslužnost městské části Brna, Brno - Maloměřice a Obřany.

**Odůvodnění:**

Stavební úřad obdržel dne 25.04.2019 žádost pod č.j. 02820 o vydání souhlasu v závazném stanovisku k záměru. Stavební úřad je příslušný k umístění a povolení vedlejší stavby souboru, a proto k ní vydal závazné stanovisko.

**Poučení:**

Proti závaznému stanovisku se nelze samostatně odvolat. Opravné prostředky lze proti němu uplatnit pouze prostřednictvím odvolání do správního rozhodnutí, pro které je toto závazné stanovisko vydáno.

[otisk úředního razítka]

Ing. Radek Sovička  
vedoucí stavebního úřadu

**Obdrží:**

účastníci (dodejky)

Mott MacDonald CZ, spol. s r.o., IDDS: qwents7

Jaselská 205/25, 602 00 Brno

sídlo: Národní č.p. 984/15, 110 00 Praha 1-Staré Město

dále obdrží :

- SÚ, spis



ODBOR ŽIVOTNÍHO PROSTŘEDÍ, BRATISLAVSKÁ 70, 601 47 BRNO

VÁŠ DOPIS ČJ.:  
ZE DNE:  
NAŠE ČJ.: MCBSev/016478/19/MH/Bou  
SPIS. ZN.: OŽP-MCBSev/016478/19/2  
VYŘIZUJE: Božena Boudová  
TEL.: 545 542 236  
FAX: 545 542 232  
e-mail: boudova.bozena@sever.brno.cz  
DATUM: 24.05.2019

Mott MacDonald CZ, spol. s r.o.  
Jaselská 205/25  
602 00 BRNO

Vyjádření k projektové dokumentaci na akci: „I/42 Brno VMO Tomkovo náměstí, I/42 VMO Rokytova – DSP/PDPS“.

Dle § 4 zákona č. 183/2006 Sb. o územním plánování a stavebním řádu a § 2 odst. 2 písm. g) zákona č. 114/1992 Sb. o ochraně přírody a krajiny OŽPMH ÚMČ Brno-sever jako dotčený orgán státní správy s výše uvedenou akcí souhlasí za předpokladu dodržení následujících podmínek.

- 1) Při realizaci výše uvedené stavby nebudou výkopy zasahovat do vzdálenosti bližší jak 1,5 m od kmenů stromů.
- 2) Stavebník je povinen dodržovat zákon č. 17/1992 Sb. o životním prostředí, zákon č. 114/1992 Sb. o ochraně přírody a krajiny ve znění pozdějších předpisů.
- 3) Během realizace stavby bude důsledně dodržována vyhláška č. 15/2007 o ochraně zeleně v městě Brně.
- 4) K ochraně zeleně na staveništi bude použito prostředků dle ČSN 83 9061 – zejména ochrana kmenů a kořenové zóny.
- 5) **Zeleň určenou k likvidaci, včetně jejího ocenění, je nutné projednat v komisi pro povolování zásahů do zeleně dle předložené žádosti investora (o kácení žádá vlastník pozemku na kterém strom, nebo keř roste) - bude vydáno samostatné rozhodnutí.**
- 6) **O vstupy na pozemky městské zeleně zažádat před zahájením realizace akce správce pozemku MČ Brno-sever.** Přílohou bude podrobný plán zařízení staveniště a příjezdových a přístupových cest.
- 7) Pod stromy nesmí být ukládán výkopový, stavební ani jiný materiál.
- 8) Jestliže dojde při stavebních úpravách nebo výkopových pracích k poškození stromů, nebo jeho kořenů, je zhotovitel stavebních nebo výkopových prací povinen zajistit okamžité odborné ošetření poškozených stromů, nebo jejich kořenů.
- 9) V průběhu stavebních prací provádět taková opatření, aby byla zajištěna ochrana okolí před nepříznivými vlivy na ŽP (hlukem, prašností, exhalacemi apod.).
- 10) Všechny plochy dotčené stavbou budou uvedeny do původního stavu a předány správci pozemku MČ Brno-sever.

Toto stanovisko nenahrazuje koordinované stanovisko, které vydává Magistrát města Brna.

ÚŘAD MĚSTSKÉ ČÁSTI MĚSTA BRNA  
BRNO-SEVER  
Odbor životního prostředí  
Bratislavská 70, 601 47 BRNO -3-

Ing. Denisa Olivová  
vedoucí OŽP



25

ÚŘAD MĚSTSKÉ ČÁSTI, ODBOR ŠKOLSTVÍ A KULTURY, BRATISLAVSKÁ 70, 601 47 BRNO

VÁŠ DOPIS ČJ.:

ZE DNE:

NAŠE ČJ.: 143/OŠK/2019

SPIS. ZN.:

Mott MacDonald CZ, spol. s r.o.

Jaselská 205/25

602 00 Brno

VYŘIZUJE: Hana Svobodová

TEL.: 545 542 252

FAX:

E-MAIL: svobodova.hana@sever.brno.cz

DATUM: 18. 07. 2019

### Vyjádření k akci „I/42, VMO Tomkovo náměstí, I/42 Brno VMO Rokytova“ DSP/PDPS

Vážení,

na základě žádosti o vyjádření k akci „I/42, VMO Tomkovo náměstí, I/42 Brno VMO Rokytova“ DSP/PDPS Vám sdělujeme následující:

K výše uvedeném se vyjadřoval za MČ Brno-sever dopisem ze dne 24.05.2019 starosta MČ Brno-sever Mgr. Martin Maleček.

Z pozice Odboru školství, který využívá pozemky sousedící se stavbou, jedná se o parcely p. č. 1727/1, 1173, 1174 a 1175, všechny v k. ú. Husovice, které jsou ve vlastnictví statutárního města Brna, předloženou dokumentaci akceptujeme.

Dále Vás upozorňujeme, že výše uvedená akce nesmí omezit provoz školy a ohrozit bezpečnost pracovníků a dětí navštěvujících ZŠ J. A. Komenského a Mateřskou školu Brno, nám. Republiky 10, příspěvkovou organizaci.

S pozdravem

ÚŘAD MĚSTSKÉ ČÁSTI MĚSTA BRNA  
BRNO-SEVER  
odbor školství a kultury  
Bratislavská 70, 601 47 BRNO  
-1-

PaedDr. Hana Svobodová  
vedoucí OŠK