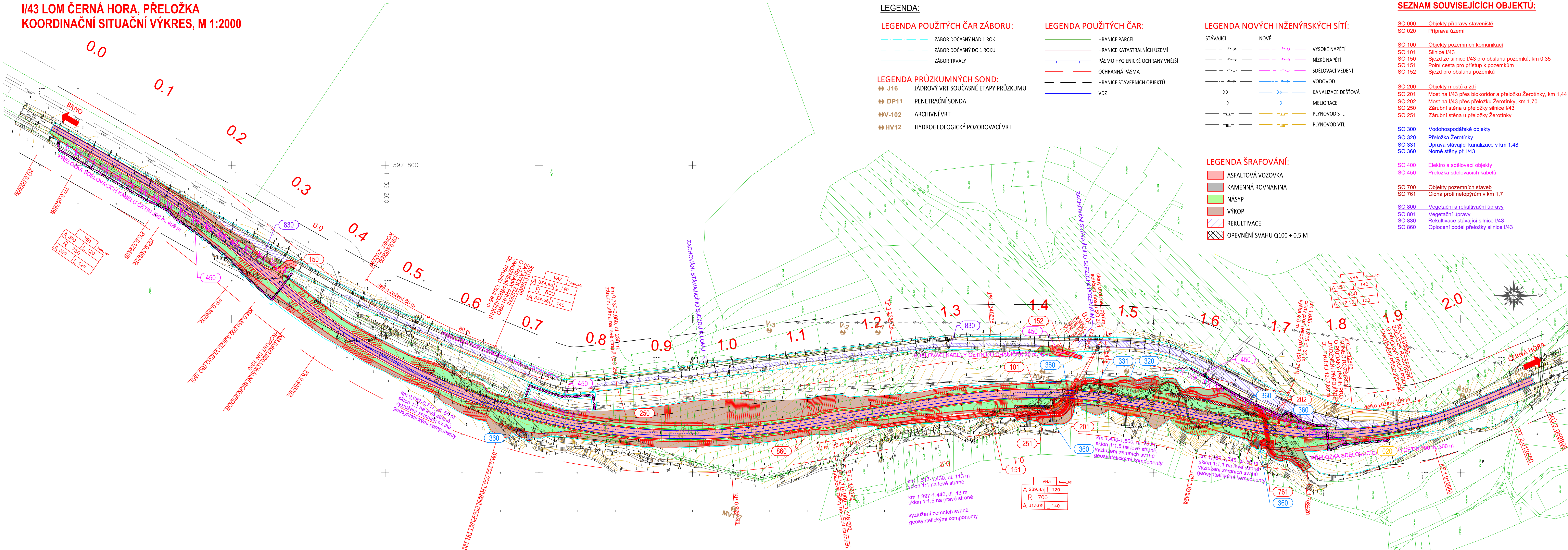


**I/43 LOM ČERNÁ HORA, PŘELOŽKA
KOORDINAČNÍ SITUAČNÍ VÝKRES, M 1:2000**



LEGENDA:

LEGENDA POUŽITÝCH ČAR ZÁBORU:

- ZÁBOR DOČASNÝ NAD 1 ROK
- ZÁBOR DOČASNÝ DO 1 ROKU
- ZÁBOR TRVALÝ

LEGENDA PRŮZKUMNÝCH SOND:

- ⊕ J16 JÁDROVÝ VRT SOUČASNÉ ETAPY PRŮZKUMU
- ⊕ DP11 PENETRAČNÍ SONDA
- ⊕ V-102 ARCHIVNÍ VRT
- ⊕ HV12 HYDROGEOLOGICKÝ POZOROVACÍ VRT

LEGENDA POUŽITÝCH ČAR:

- HRANICE PARCEL
- HRANICE KATASTRÁLNÍCH ÚZEMÍ
- PÁSMO HYGIENICKÉ OCHRANY VNĚJŠÍ
- OCHRANNÁ PÁSMO
- HRANICE STAVEBNÍCH OBJEKTŮ
- VDZ

LEGENDA NOVÝCH INŽENÝRSKÝCH SÍTÍ:

- | | | | |
|-----------|------|-----|--------------------|
| STÁVAJÍCÍ | NOVÉ | --- | VYSOKÉ NAPĚTÍ |
| --- | --- | --- | NÍZKÉ NAPĚTÍ |
| --- | --- | --- | SDELOVACÍ VEDENÍ |
| --- | --- | --- | VODOVOD |
| --- | --- | --- | KANALIZACE DEŠŤOVÁ |
| --- | --- | --- | MELIORACE |
| --- | --- | --- | PLYNOVOD STL |
| --- | --- | --- | PLYNOVOD VTL |

LEGENDA ŠRAFOVÁNÍ:


- ASFALOVÁ VOZOVKA
- KAMENNÁ ROVNANINA
- NÁSYP
- VÝKOP
- REKULTIVACE
- OPEVNĚNÍ SVAHU Q100 + 0,5 M

SEZNAM SOUVISEJÍCÍCH OBJEKTŮ:


- SO 000 Objekty přípravy staveniště
- SO 020 Příprava území
- SO 100 Objekty pozemních komunikací
- SO 101 Silnice I/43
- SO 150 Sjezd ze silnice I/43 pro obsluhu pozemků, km 0,35
- SO 151 Polní cesta pro přístup k pozemkům
- SO 152 Sjezd pro obsluhu pozemků
- SO 200 Objekty mostů a zdí
- SO 201 Most na I/43 přes biokoridor a přeložku Žerotínky, km 1,44
- SO 202 Most na I/43 přes přeložku Žerotínky, km 1,70
- SO 250 Zárubní stěna u přeložky silnice I/43
- SO 251 Zárubní stěna u přeložky Žerotínky
- SO 300 Vodohospodářské objekty
- SO 320 Přeložka Žerotínky
- SO 331 Úprava stávající kanalizace v km 1,48
- SO 360 Normé stěny při I/43
- SO 400 Elektro a sdělovací objekty
- SO 450 Přeložka sdělovacích kabelů
- SO 700 Objekty pozemních staveb
- SO 761 Clona proti netopyrům v km 1,7
- SO 800 Vegetační a rekultivační úpravy
- SO 801 Vegetační úpravy
- SO 830 Rekultivace stávající silnice I/43
- SO 860 Oplocení podél přeložky silnice I/43

C

Objednatel:



ŘEDITELSTVÍ SILNIC A DÁLNIC ČR
NA PANKRÁČI 56, 140 00 PRAHA
I/43 LOM ČERNÁ HORA, PŘELOŽKA

ŘEDITEL ATELÉRU	ING. VLADIMÍR NAVRÁTIL	DOPRAVOPROJEKT BRNO	
HLAVNÍ INŽENÝR PROJEKTU	ING. PAVEL KREJČÍ		
ZODPOVĚDNÝ PROJEKTANT	ING. PAVEL KREJČÍ	Kouniceva 271/13, 602 00 BRNO	
VYPRACOVAL	ING. LIBOR PALÁN	DATUM	05/2019
KONTROLOVAL	ING. VLADIMÍR NAVRÁTIL	FORMÁT	12x A4
NÁZEV STAVBY	I/43 LOM ČERNÁ HORA, PŘELOŽKA	MĚŘÍTKO	1:2000
PRÍLOHA	KOORDINAČNÍ SITUAČNÍ VÝKRES	Č. ZAKÁZKY	18-016-A-DUR
		ÚČEL	DŮR
		Č. SOUPRAVY	Č. PŘÍLOHY
			C.3