



Městský úřad Vyškov

Odbor životního prostředí

Masarykovo náměstí 1
682 01 Vyškov
www.vyskov-mesto.cz

VÁŠ DOPIS ZN:
ZE DNE: 2023-06-14, DOPL.2023-10-13

SPIS.ZN: MV 54785/2023 OŽP/KUL
ČÍS.JEDN.: **MV 98497/2023**
VYŘIZUJE PÚO: Mgr. Kulisinová
TEL: 517 301 547
E-MAIL: a.kulisinova@meuvyskov.cz

Dle rozdělovníku

DATUM: 2023-11-09

ZÁVAZNÉ STANOVISKO č. 147/2023

Městský úřad Vyškov, odbor životního prostředí jako věcně a místně příslušný úřad podle ustanovení § 61 zákona č. 128/2000 Sb., o obcích ve znění pozdějších předpisů, v souladu s ustanovením § 149 zákona č. 500/2004 Sb., správní řád ve znění pozdějších předpisů (dále jen správní řád) a podle ustanovení § 15 písm. f) zákona č. 334/1992 Sb., o ochraně zemědělského půdního fondu ve znění pozdějších předpisů (dále jen zákon), posoudil žádost, kterou podala

státní příspěvková organizace Ředitelství silnic a dálnic ČR (ŘSD ČR), IČ: 65993390, se sídlem Na Pankráci 56, 140 00 PRAHA 4, kterou zastupuje na základě zplnomocnění spol. Dopravoprojekt Brno a.s., IČ: 46347488, sídlem Kounicova 271/13, 602 00 BRNO o trvalé odnětí půdy ze ZPF pro stavbu „PD SOUBOR STAVEB D1 V KM 204,5 – 261,5 - oplocení“, parc.č. 1273/14 v k.ú. Rousínov u Vyškova, parc.č. dle přiložené tabulky v k.ú. Luleč, parc.č. 2212/73 v k.ú. Vyškov, parc.č. 3410/3 v k.ú. Vrchoslavice, parc.č. 2125 v k.ú. Křenovice u Kojetína a parc.č. 1366, 1367 v k.ú. Skaštice, doručenou dne 14.06.2023, doplnění dne 13.10.2023 a uděluje v souladu s ustanovením § 9 odst.8 zákona

S O U H L A S

s trvalým odnětím zemědělské půdy ze zemědělského půdního fondu na části pozemků KN viz. Příloha 1: Seznam pozemků trvalého záboru ZPF“ v k.ú. Rousínov u Vyškova, Luleč, Vyškov (ORP Vyškov), v k.ú. Vrchoslavice (ORP Prostějov), v k.ú. Křenovice u Kojetína (ORP Přerov) a v k.ú. Skaštice (ORP Kroměříž) o celkové prokázané výměře 989 m² pro akci „PD SOUBOR STAVEB D1 V KM 204,5 – 261,5 - oplocení“ pro investora státní příspěvková organizace Ředitelství silnic a dálnic ČR (ŘSD ČR), IČ: 65993390, se sídlem Na Pankráci 56, 140 00 PRAHA 4

tel.: 517 301 111
fax: 517 301 300

e-mail: posta@meuvyskov.cz

bankovní spojení: 120731/0100
IČ: 00292427

k.ú.	parc.č.	výměra m ²		BPEJ	tř.ochrany	kultura
		celková	odnímaná			
Rousínov u Vyškova	1273/14	370	2	2.01.10	II.	orná půda
Luleč	viz. Příloha 1: Seznam pozemků trvalého záboru ZPF					
Vyškov	2212/73	2161	18	3.01.00	I.	orná půda
Vrchoslavice	3410/3	880	18	3.01.00	I.	orná půda
Křenovice u Kojetína	2125	419	7	3.02.00	I.	orná půda
		462	0	3.08.50	III.	
		46	0	3.56.00	I.	
		39	0	3.08.10	II.	
Skaštice	1366	10085	21	3.58.00	II.	orná půda
	1367	35640	13	3.58.00	II.	orná půda
Celkem	-	-	Σ 989	-	-	-

Graficky je část pozemku vymezeného tímto souhlasem k trvalému odnětí zobrazena v příloze „PD SOUBOR STAVEB D1 V KM 204,5 – 261,5 - oplocení“, která je neoddělitelnou součástí tohoto závazného stanoviska.

B) Souhlas k trvalému odnětí zemědělské půdy se uděluje za těchto podmínek:

- 1) Tento souhlas je udělován pouze pro uvedený účel a odnímanou zemědělskou půdu nelze využít jiným nezemědělským způsobem. V případě odstoupení od realizace záměru musí zůstat odnímaná půda i nadále zemědělskou půdou.
- 2) Dle § 11 odst. 4 zákona povinný k platbě odvodů:
 - a) doručí kopii pravomocného rozhodnutí, pro které je souhlas k odnětí podkladem, a to do 6 měsíců ode dne jeho nabytí právní moci orgánu ochrany ZPF Městskému úřadu Vyškov a orgánům ochrany ZPF Magistrátu města Prostějov, Městského úřadu Kroměříž, Magistrátu města Přerova,
 - b) písemně oznámí zahájení realizace záměru nejpozději 15 dnů předem orgánu ochrany ZPF Městskému úřadu Vyškov a orgánům ochrany ZPF Magistrátu města Prostějov, Městského úřadu Kroměříž, Magistrátu města Přerova. Za zahájení realizace záměru se z hlediska zájmů ochrany ZPF považuje zahájení skryvky ornice.

- 3) Před zahájením stavební činnosti budou vytyčeny hranice trvalého a dočasného odnětí půdy ze ZPF a bude zabezpečeno, aby hranice staveniště nebyly narušovány či svévolně posunovány na okolní přilehlé pozemky ZPF.
- 4) Veškeré plochy pro objekty zařízení staveniště a manipulační plochy budou zřízeny v rámci odnímaných pozemků.
- 5) Během realizace záměru budou učiněna opatření k zabránění úniku pevných, kapalných a plyných látek poškozujících ZPF a jeho vegetační kryt.
- 6) V souladu s § 8 odst. 1 zákona a na základě doložených výsledků pedologického průzkumu bude z předmětných pozemků provedena skrývka ornice o mocnosti 25 cm a skrývka podorničí o mocnosti 10 cm. Sejmuto bude cca 309 m³ ornice z plochy trvalého odnětí.
- 7) V souladu s § 8 odst. 1 zákona bude hospodárné využití skryté ornice a podorničí zajištěno následujícím způsobem:
 - a) Skrývka ornice i podorničí v celé kubatuře bude využita pro rozprostření zpět na stejné pozemky v rámci oplocení na vegetační úpravy.
- 8) O činnostech souvisejících se skrývkou, přemístěním, rozprostřením, využitím, ochranou a ošetřováním ornice se povede protokol (pracovní deník), v němž se uvádějí všechny skutečnosti rozhodné pro posouzení správnosti, úplnosti a účelnosti využívání ornice. Kopii protokolu doručí stavebník orgánu ochrany ZPF MěÚ Vyškov při kolaudaci stavby.
- 9) Při realizaci stavby se uvažuje i se zábořem zemědělského půdního fondu po dobu kratší než jeden rok včetně doby potřebné k uvedení zemědělské půdy do původního stavu. Pro tento zábor není v souladu s § 9 odst. 2 písm. d) zákona třeba souhlasu orgánu ochrany ZPF za podmínky, že termín zahájení nezemědělského využívání zemědělské půdy bude nejméně 15 dní předem písemně oznámen orgánu ochrany ZPF MěÚ Vyškov.

C) Plán rekultivace se vzhledem k trvalému charakteru odnětí nepožaduje

D) Vymezení platby odvodů za trvalé a dočasné odnětí zemědělské půdy ze ZPF

Za trvalé odnětí zemědělské půdy se nevymezuje platba odvodů v souladu s §11a odst. 1 písm. b) zákona, neboť se jedná o odnětí zemědělské půdy ze ZPF *“pro stavby dálnic, silnic a místních komunikací, včetně jejich součástí a příslušenství“*.

Předmět žádosti

Městský úřad Vyškov obdržel dne 14.06.2023 žádost státní příspěvkové organizace Ředitelství silnic a dálnic ČR (ŘSD ČR), IČ: 65993390, se sídlem Na Pankráci 56, 140 00 PRAHA 4 zastoupené na základě zplnomocnění spol. Dopravoprojekt Brno a.s., IČ: 46347488, sídlem Kounicova 271/13, 602 00 BRNO, o trvalé odnětí zemědělské půdy ze ZPF pro stavbu *„PD SOUBOR STAVEB DÍ VKM 204,5 – 261,5 - oplocení“* na pozemcích parc.č. 1273/14 v k.ú. Rousínov u Vyškova, parc.č. dle přiložené tabulky v k.ú. Luleč, parc.č. 2212/73 v k.ú. Vyškov, parc.č. 3410/3 v k.ú. Vrchoslavice, parc.č. 2125 v k.ú. Křenovice u Kojetína a parc.č. 1366, 1367 v k.ú. Skaštice.

Vzhledem k tomu, že dle § 18 odst. 1 a 2 zákona zemědělská půda dotčená trvalým zábořem ze zemědělského půdního fondu se nachází ve správním obvodu více orgánů ochrany zemědělského půdního fondu téhož stupně, je k řízení ve věci příslušný ten orgán ochrany ZPF, v jehož správním obvodu leží největší část zemědělské půdy.

Orgán ochrany ZPF Městského úřadu Vyškov obdržel dne 19.06.2023 pod č.j. MV 56329/2023 postoupení pro nepřislušnost od Magistrátu města Přerova, odboru stavebního úřadu a životního prostředí, dále dne 21.06.2023 pod č.j. MV 56714/2023 postoupení žádosti od Městského úřadu Kroměříž, odboru životního prostředí a dne 26.06.2023 pod č.j. MV 58067/2023 a ze dne 27.06.2023 pod č.j. MV 58531/2023 postoupení od Magistrátu města Prostějov, odboru životního prostředí.

Vzhledem k tomu, že žádost vykazovala k zákonu a jeho prováděcím předpisům nedostatky, zaslal městský úřad dne 12.07.2023 pod č.j. MV 62354/2023 výzvu k doplnění žádosti o zákonem předepsané náležitosti, v níž stanovil přiměřenou lhůtu k doložení nedostatků (do 31.08.2023). Dne 30.08.2023 orgán ochrany ZPF MěÚ Vyškov obdržel žádost o prodloužení termínu k doplnění podkladů do 31.10.2023, tomuto požadavku bylo vyhověno.

Dne 13.10.2023 obdržel Městský úřad Vyškov doplnění žádosti (evidováno pod č.j. MV 90795/2023) o následující:

- vyplněnou žádost pro všechna katastrální území (ORP Vyškov, ORP Prostějov, ORP Přerov a ORP Kroměříž), vč. tabulkových příloh
- aktualizované vyhodnocení důsledků navrhovaného umístění stavby na zemědělský půdní fond – viz. předložený Podklad pro odnětí ze ZPF – kap. 3.5.
- plán rekultivace nedokládáme – dočasné odnětí se navrhuje pouze do 1 roku, vč. doby potřebné na uvedení dotčené zemědělské půdy do původního stavu); stavba bude probíhat postupně, na žádném z dotčených pozemků nebude překročena lhůta 1 roku při nakládání se zemědělskou půdou
- plán vhodných opatření pro naplnění veřejného zájmu na zadržení vody v krajině – je uvedeno v předkládaném Podkladu pro odnětí ze ZPF – kap. 3.4.
- aktualizovaný návrh hospodárného využití skřívky kulturních vrstev půdy – je uvedeno v předkládaném Podkladu pro odnětí ze ZPF – kap. 3.2.
- grafické přílohy

Předmětem žádosti o trvalé odnětí je novostavba oplocení na předmětném úseku dálnice D1 v místech, kde není zbudováno či částečně chybí. Proto je navrženo vybudování oplocení po obou stranách komunikace, který bude bránit průchodu zvířete a osob, zároveň však bude zachován bezpečný provoz na komunikaci včetně místa pro únik osob při větších nehodách. Navržená dokumentace je v souladu se Zásadami územního rozvoje Jihomoravského kraje ve znění Aktualizací č. 1 a 2, které nabyly účinnosti dne 31.10.2020. Dálnice D1 je dnes vedena v ploše dopravní dle všech dotčených územních plánů a v souladu ze ZÚR JMK vč. jejich aktualizací.

Navrhovaná stavby (úseky) se nachází v nezastavěném území převážně na nezemědělských pozemcích tělesa dálnice a v menší míře i na zemědělských pozemcích.

Z žádosti dále vyplývá, že navazujícím řízením dle stavebního zákona bude řízení pro vydání společného povolení.

Odůvodnění

Žádost o udělení souhlasu k trvalému odnětí zemědělské půdy ze ZPF pro stavbu „*PD SOUBOR STAVEB DI VKM 204,5 – 261,5 - oplocení*“ na pozemcích viz. Příloha 1: Seznam pozemků trvalého záboru ZPF v k.ú. Rousínov u Vyškova, Luleč, Vyškov (ORP Vyškov), k.ú. Vrchoslavice (ORP Prostějov), k.ú. Křenovice u Kojetína (ORP Přerov) a k.ú. Skaštice (ORP Kroměříž), je opatřena všemi potřebnými doklady a náležitostmi, kterými jsou:

- žádost ze dne 14.06.2023, doplnění ze dne 13.10.2023
- výpis z KN,
- plná moc
- výpočet odvodů – nedokládá se,
- předběžná bilance skrývky kulturních vrstev půdy (Podklad pro odnětí ze ZPF – zhotovitel: ECOLOGICAL CONSULTING a.s., Legionářská 1085/8, 779 00 Olomouc),
- výsledky pedologického průzkumu (Podklad pro odnětí ze ZPF – zhotovitel: ECOLOGICAL CONSULTING a.s., datum: 09/2023),
- údaje o závlahách a protierozních opatření,
- informace o následném řízení podle zvláštního právního předpisu, pro které má být souhlas s dočasným odnětím zemědělské půdy ze ZPF podkladem (územní rozhodnutí),
- výkresy: grafické přílohy (situační výkres širších vztahů 1: __, 2.1.1. _SITUACE-ZPF až 2.5.3 _SITUACE-ZPF)

Orgán ochrany ZPF městského úřadu posoudil žádost z hlediska zájmů ochrany ZPF a shledal, že zemědělská půda může být pro daný záměr trvale a dočasně odňata ze ZPF, neboť byla prokázána nezbytnost navrhovaného nezemědělského využití, u kterého nebyl shledán zásadní rozpor se základními zásadami ochrany ZPF, vyplývajícími z § 4 zákona. Předmětným záměrem, kterým se odnímá jen nejnutnější plocha ZPF, nedojde k narušení organizace ZPF, hydrologických a odtokových poměrů v území, sítě zemědělských účelových komunikací.

Poučení

Tento souhlas vydaný podle § 9 zákona se stane závaznou částí rozhodnutí vydaného podle zvláštních předpisů.

Žadatel je povinen plnit podmínky v něm stanovené ode dne, kdy toto rozhodnutí nabylo právní moci, popřípadě ve lhůtách v něm určených. Platnost vydaného souhlasu je totožná s platností tohoto rozhodnutí.

Změnit podmínky a další skutečnosti stanovené v tomto souhlasu může pouze orgán ochrany ZPF, který jej vydal, a to na návrh žadatele při řízení o změně rozhodnutí vydaných podle zvláštních právních předpisů (stavební zákon).

Udělený souhlas se netýká majetkoprávních vztahů k dotčeným pozemkům.

Proti tomuto závaznému stanovisku se nelze samostatně odvolat. Opravné prostředky lze proti němu uplatnit pouze v režimu § 149 odst. 7, 8 a 9 správního řádu. Souhlas k odnětí zemědělské půdy ze ZPF pozbývá platnosti uplynutím 3 let ode dne jeho oznámení žadateli, nestal-li se podkladem pro řízení podle zvláštních právních předpisů.

V souladu s § 18 odst. 6 zákona se žádost včetně přílohové části zasilá orgánu ochrany ZPF MěÚ Prostějov, Přerov a Kroměříž, kde bude uložena spolu se stejnopisem tohoto souhlasu.

RNDr. Jiří Kutálek
vedoucí odboru životního prostředí
MěÚ Vyškov

Obdrží:

Doručovací adresa:

- Ředitelství silnic a dálnic ČR, Na Pankráci 56, 140 00 PRAHA 4
kt.zast.: Dopravoprojekt Brno a.s., Kounicova 271/13, 602 00 BRNO DS

Na vědomí:

- Magistrát města Prostějov, odbor životního prostředí, nám. T.G.Masaryka 130/14, 796 01 PROSTĚJOV DS
- Magistrát města Přerov, odbor stavebního úřadu a životního prostředí, odd.vodního hospodářství a zemědělství, Bratrská 34, 750 11 PŘEROV 2 DS
- Městský úřad Kroměříž, odbor životního prostředí, Husovo nám. 354, 767 01 KROMĚŘÍŽ DS
- MěÚ Vyškov, stavební úřad - zde
- MěÚ Vyškov, odbor ŽP - spis

Příloha:

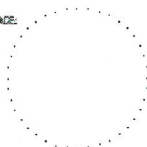
č. přílohy 1: „PD SOUBOR STAVEB D1 V KM 204,5 – 261,5 - oplocení“ - situační výkres širších vztahů 1: __




 ŘEDITELSTVÍ SILNIC A DÁLNIC ČR	Ředitelství silnic a dálnic ČR Na Pankráči 546/56, Praha 4
--	--

AUTOREKZE:

C



ŘEDITEL ATELIERU	ING. VLADIMÍR NOVÝ	 Koutníkova 27/113, 602 00 BRNO	
HLAVNÍ INŽENÝR PROJEKTU	ING. LUBOR NOVÝ		
ZODPOVĚDNÝ PROJEKTANT	ING. LUBOR NOVÝ		
VYPRACOVÁVÁ	BC. MEROBLAV JURÁK		
KONTROLOVÁVÁ	ING. STANISLAVA SMĚRNA		
NÁZEV AKCE	PD SOUBOR STAVEB D1 V KM 204,5 - 261,5 SITUAČNÍ VÝKRESY	DATAUM	SRPEN 2021
		FORMÁT	A4
		MĚŘITKO	1:400
		Č. ZNAČKY	2:4184-MOUR
		Č. DOK.	DŮR
NÁZEV VÝKRESU	SITUAČNÍ VÝKRES ŠIRŠÍCH VZTAHŮ	Č. SOUPRAVY	Č. PŘÍLOHY
			1

Příloha 1: Seznam pozemků trvalého záboru ZPF

Příloha 1: Seznam pozemků trvalého záboru ZPF

„PD Soubor staveb D1 v km 204,5 – 261,5 - oplocení“

Název obce	katastrální území	číslo parcelní KN	číslo parcelní PK	Výměra KN (m ²)	Výměra PK (m ²)	Trvalý zábor (m ²)	BPEJ	Výměra BPEJ (m ²)	Třída ochrany	Druh pozemku	Informace o existenci odvodnění	Informace o existenci závlah	Informace o existenci staveb k ochraně pozemku před erozní činností vody
k.ú. Rousínov u Vyškova													
Rousínov	Rousínov u Vyškova	1273/14		370		2	2.01.10	2	II.	orná půda	/	/	/
k.ú. Luleč													
Luleč	Luleč	1230/1	1267	75934	3673	6	3.01.00	6	I.	orná půda	/	/	/
Luleč	Luleč	1230/1	1252	75934	4647	6	3.01.00	6	I.	orná půda	/	/	/
Luleč	Luleč	1230/1	1247	75934	5121	6	3.01.00	6	I.	orná půda	/	/	/
Luleč	Luleč	1470/3	1403	10493	8545	4	3.01.00	4	I.	orná půda	/	/	/
Luleč	Luleč	1470/3	1471/20	10493	601	2	3.01.00	2	I.	orná půda	/	/	/
Luleč	Luleč	1470/3	1461	10493	8876	5	3.01.00	5	I.	orná půda	/	/	/
Luleč	Luleč	1360/2	1335	1199	19612	14	3.01.00	14	I.	orná půda	/	/	/
Luleč	Luleč	1230/1	1238	75934	6419	6	3.01.00	6	I.	orná půda	/	/	/
Luleč	Luleč	1470/3	1437	10493	25677	14	3.01.00	14	I.	orná půda	/	/	/
Luleč	Luleč	1360/2	1349	1199	23092	14	3.01.00	14	I.	orná půda	/	/	/
Luleč	Luleč	1230/1	1260	75934	4131	6	3.01.00	6	I.	orná půda	/	/	/
Luleč	Luleč	1230/1	1231	75934	6368	6	3.01.00	6	I.	orná půda	/	/	/
Luleč	Luleč	1470/3	1471/19	10493	640	2	3.01.00	2	I.	orná půda	/	/	/
Luleč	Luleč	1360/2	1371	1199	8322	5	3.01.00	5	I.	orná půda	/	/	/
Luleč	Luleč	1360/2	1323	1199	5829	2	3.01.00	2	I.	orná půda	/	/	/
Luleč	Luleč	1470/3	1471/17	10493	585	2	3.01.00	2	I.	orná půda	/	/	/
Luleč	Luleč	1470/3	1471/16	10493	615	2	3.01.00	2	I.	orná půda	/	/	/
Luleč	Luleč	1472	1471/22	35273	1236	4	3.01.00	4	I.	orná půda	/	/	/
Luleč	Luleč	1470/3	1309	10493	4484	6	3.01.00	6	I.	orná půda	/	/	/
Luleč	Luleč	1470/3	1453	10493	8845	4	3.01.00	4	I.	orná půda	/	/	/
Luleč	Luleč	1360/2	1368	1199	8300	5	3.01.00	5	I.	orná půda	/	/	/
Luleč	Luleč	1470/3	1413	10493	47008	23	3.01.00	23	I.	orná půda	/	/	/
Luleč	Luleč	1470/3	1465	10493	8906	5	3.01.00	5	I.	orná půda	/	/	/
Luleč	Luleč	1230/1	1243	75934	6276	6	3.01.00	6	I.	orná půda	/	/	/
Luleč	Luleč	1360/2	1352	1199	24435	14	3.01.00	14	I.	orná půda	/	/	/
Luleč	Luleč	1470/3	1449	10493	8844	5	3.01.00	5	I.	orná půda	/	/	/
Luleč	Luleč	1360/2	1360	1199	25044	14	3.01.00	14	I.	orná půda	/	/	/
Luleč	Luleč	1230/1	1207	75934	1906	2	3.01.00	2	I.	orná půda	/	/	/
Luleč	Luleč	1470/3	1471/18	10493	1276	2	3.01.00	2	I.	orná půda	/	/	/
Luleč	Luleč	1071/3	1213	76579	2489	12	3.01.00	12	I.	orná půda	/	/	/

Luleč	Luleč	1470/3	1408	10493	9043	5	3.01.00	5	I.	orná půda	/	/	/
Luleč	Luleč	1470/3	1471/15	10493	604	2	3.01.00	2	I.	orná půda	/	/	/
Luleč	Luleč	1470/3	1466	10493	9105	5	3.01.00	5	I.	orná půda	/	/	/
Luleč	Luleč	1071/3	1214	76579	2509	10	3.01.00	10	I.	orná půda	/	/	/
Luleč	Luleč	1360/2	1246	1199	6132	5	3.01.00	5	I.	orná půda	/	/	/
Luleč	Luleč	1360/2	1363	1199	8794	5	3.01.00	5	I.	orná půda	/	/	/
Luleč	Luleč	1071/3	1096	76579	2573	56	3.01.00	56	I.	orná půda	/	/	/
Luleč	Luleč	1230/1	1286	75934	3497	7	3.01.00	7	I.	orná půda	/	/	/
Luleč	Luleč	1470/3	1441	10493	8650	5	3.01.00	5	I.	orná půda	/	/	/
Luleč	Luleč	1230/1	1254	75934	4821	5	3.01.00	5	I.	orná půda	/	/	/
Luleč	Luleč	1230/1	1218	75934	7136	5	3.01.00	5	I.	orná půda	/	/	/
Luleč	Luleč	1071/1	1070	49826	151	9	3.01.00	9	I.	orná půda	/	/	/
Luleč	Luleč	1071/1	1068	49826	1611	105	3.01.00	105	I.	orná půda	/	/	/
Luleč	Luleč	1071/118		29383		103	3.01.00	103	I.	orná půda	/	/	/
Luleč	Luleč	1071/3	1211/2	76579	1533	8	3.01.00	8	I.	orná půda	/	/	/
Luleč	Luleč	1071/3	1212	76579	2338	13	3.01.00	13	I.	orná půda	/	/	/
Luleč	Luleč	1071/3	1215	76579	2425	20	3.01.00	20	I.	orná půda	/	/	/
Luleč	Luleč	1071/3	1095/2	76579	2566	24	3.01.00	24	I.	orná půda	/	/	/
Luleč	Luleč	1230/1	1210		5152	20	3.01.00	20	I.	orná půda	/	/	/
Luleč	Luleč	1230/1	1208	75934	2131	8	3.01.00	8	I.	orná půda	/	/	/
Luleč	Luleč	1230/1	1274	75934	3226	4	3.01.00	4	I.	orná půda	/	/	/
Luleč	Luleč	1230/1	1265	75934	4036	6	3.01.00	6	I.	orná půda	/	/	/
Luleč	Luleč	1230/1	1259	75934	4210	5	3.01.00	5	I.	orná půda	/	/	/
Luleč	Luleč	1230/1	1227	75934	6142	5	3.01.00	5	I.	orná půda	/	/	/
Luleč	Luleč	1230/1	1235	75934	6344	6	3.01.00	6	I.	orná půda	/	/	/
Luleč	Luleč	1230/1	1234	75934	6416	5	3.01.00	5	I.	orná půda	/	/	/
Luleč	Luleč	1230/1	1260	75934	10897	4	3.01.00	4	I.	orná půda	/	/	/
Luleč	Luleč	1230/1	1230	75934	19558	18	3.01.00	18	I.	orná půda	/	/	/
Luleč	Luleč	1360/2	1318	1199	10264	1	3.01.00	1	I.	orná půda	/	/	/
Luleč	Luleč	1360/2	1315/1	1199	266	14	3.01.00	14	I.	orná půda	/	/	/
Luleč	Luleč	1360/2	1376/1	1199	5411	5	3.01.00	5	I.	orná půda	/	/	/
Luleč	Luleč	1360/2	1304	1199	8491	4	3.01.00	4	I.	orná půda	/	/	/
Luleč	Luleč	1360/2	1379	1199	8556	3	3.01.00	3	I.	orná půda	/	/	/
Luleč	Luleč	1360/2	1326	1199	17450	15	3.01.00	15	I.	orná půda	/	/	/
Luleč	Luleč	1360/2	1338	1199	20987	10	3.01.00	10	I.	orná půda	/	/	/
Luleč	Luleč	1360/2	1387/1		16186	13	3.01.00	13	I.	orná půda	/	/	/
Luleč	Luleč	1470/3	1471/14	10493	613	2	3.01.00	2	I.	orná půda	/	/	/
Luleč	Luleč	1470/3	1471/13	10493	679	2	3.01.00	2	I.	orná půda	/	/	/
Luleč	Luleč	1470/3	1400	10493	8160	4	3.01.00	4	I.	orná půda	/	/	/

2

Luleč	Luleč	1470/3	1445	10493	8667	4	3.01.00	4	I.	orná půda	/	/	/
Luleč	Luleč	1470/3	1457	10493	8847	5	3.01.00	5	I.	orná půda	/	/	/
Luleč	Luleč	1470/3	1462	10493	8903	4	3.01.00	4	I.	orná půda	/	/	/
Luleč	Luleč	1470/3	1468	10493	9109	5	3.01.00	5	I.	orná půda	/	/	/
Luleč	Luleč	1470/3	1469	10493	9163	4	3.01.00	4	I.	orná půda	/	/	/
Luleč	Luleč	1470/3	1446	10493	25072	13	3.01.00	13	I.	orná půda	/	/	/
Luleč	Luleč	1472, 1400/6	1471/21		1515	5	3.01.00	5	I.	orná půda	/	/	/
Luleč	Luleč	1230/1	1226	75934	6098	6	3.01.00	6	I.	orná půda	/	/	/
Luleč	Luleč	1071/3	1216	76579	2588	10	3.01.00	10	I.	orná půda	/	/	/
Luleč	Luleč	1071/3	1107	76579	3573	13	3.01.00	13	I.	orná půda	/	/	/
Luleč	Luleč	1230/1	1209	75934	1807	7	3.01.00	7	I.	orná půda	/	/	/
Luleč	Luleč	1470/3	1454	10493	17785	8	3.01.00	8	I.	orná půda	/	/	/
Luleč	Luleč	1230/1	1239	75934	6347	6	3.01.00	6	I.	orná půda	/	/	/
Luleč	Luleč	1230/1	1242	75934	6423	5	3.01.00	5	I.	orná půda	/	/	/
Luleč	Luleč	1230/1	1285	75934	10565	14	3.01.00	14	I.	orná půda	/	/	/
Luleč	Luleč	1470/3	1442	10493	8686	4	3.01.00	4	I.	orná půda	/	/	/
Luleč	Luleč	1470/3	1458	10493	25403	13	3.01.00	13	I.	orná půda	/	/	/
Luleč	Luleč	1230/1	1272	75934	3602	5	3.01.00	5	I.	orná půda	/	/	/
Luleč	Luleč	1472	1471/23	35273	1182	2	3.01.00	2	I.	orná půda	/	/	/
Luleč	Luleč	1470/3	1450	10493	8859	5	3.01.00	5	I.	orná půda	/	/	/
Luleč	Luleč	1071/1	1069	49826	143	10	3.01.00	10	I.	orná půda	/	/	/
Luleč	Luleč	1230/1	1279	75934	3630	3	3.01.00	3	I.	orná půda	/	/	/
Luleč	Luleč	1470/3	1470	10493	29701	13	3.01.00	13	I.	orná půda	/	/	/
Vyškov	Vyškov	2212/73		2161		18	3.01.00	18	I.	orná půda	/	/	/
k.ú. Vrchoslavice													
Vrchoslavice	Vrchoslavice	3410/3		880		18	3.01.00	18	I.	orná půda	/	/	/
k.ú. Řřenovice u Kojetína													
Řřenovice	Řřenovice u Kojetína	2125		966		7	3.02.00	7	I.	orná půda	/	/	/
k.ú. Skašovice													
Skašovice	Skašovice	1367		35640		13	3.58.00	13	II.	orná půda	ANO	/	/
Skašovice	Skašovice	1366		10085		21	3.58.00	21	II.	orná půda	ANO	/	/

3



Doložka z konverze dokumentu do listinné podoby – na žádost

Dokument 98497_2023 ŘSD ČR (zast.Dopravoprojekt Brno a.s.)-oplocení D1.k.ú.Rousínov u Vy,Vyškov,Luleč a další.pdf vznikl převedením elektronického dokumentu do listinného dokumentu pod pořadovým číslem 160972526-193033-231115084255. Vzniklý dokument obsahem odpovídá vstupnímu dokumentu. Počet stran dokumentu: 8

Vstupní dokument byl:

podepsán kvalifikovaným elektronickým podpisem. Ověření podpisu 10.11.2023 07:36:00. Podpis byl shledán platným a integrita dokumentu nebyla porušena nebo jinak změněna. Ověření platnosti kvalifikovaného certifikátu pro elektronický podpis bylo provedeno vůči zveřejněnému seznamu zneplatněných certifikátů vydanému k datu 15.11.2023 08:30:13. Údaje o kvalifikovaném elektronickém podpisu: číslo kvalifikovaného certifikátu pro elektronický podpis 01 54 5A 8D, který byl vydán kvalifikovaným poskytovatelem služeb vytvářejících důvěru PostSignum Qualified CA 4, Česká pošta, s. p. pro podepisující osobu RNDr. Jiří Kutálek, vedoucí odboru, 1622, odbor životního prostředí, Město Vyškov. Podpis byl označen platným kvalifikovaným časovým razítkem nebo kvalifikovaným elektronickým časovým razítkem vydaným kvalifikovaným poskytovatelem. Platnost kvalifikovaného časového razítka byla ověřena dne 10.11.2023 07:36:00. Údaje o časovém razítku: 10.11.2023 07:36:00, číslo kvalifikovaného certifikátu pro časové razítko 01 40 73 42, kvalifikovaný poskytovatel: PostSignum Qualified CA 5, Česká pošta, s.p..

Podpis č. 1 je vizualizován v dokumentu.



Konverzi provedl subjekt: Jihomoravský kraj, IČ: 70888337

Pracoviště: Jihomoravský kraj, Žerotínovo nám. 3, 601 82 Brno

Datum vyhotovení: 15.11.2023

Jméno, příjmení a podpis úředníka: JANA MAKOVSKÁ

Otisk úředního razítka:



160972526-193033-231115084255

Poznámka:

Konverzí dokumentu se nepotvrzuje správnost a pravdivost údajů obsažených v dokumentu a jejich soulad s právními předpisy. Kontrolu doložky lze provést v centrální evidenci doložek na adrese <https://www.czechpoint.cz/overovacidoložky>.