SITUACE PŘECHODNÉHO DOPRAVNÍHO ZNAČENÍ

MOST EV.Č. 50-003, OSTRAVSKÁ PŘES BĚLOHORSKOU

II. ETAPA - OMEZENÍ NA MOSTĚ

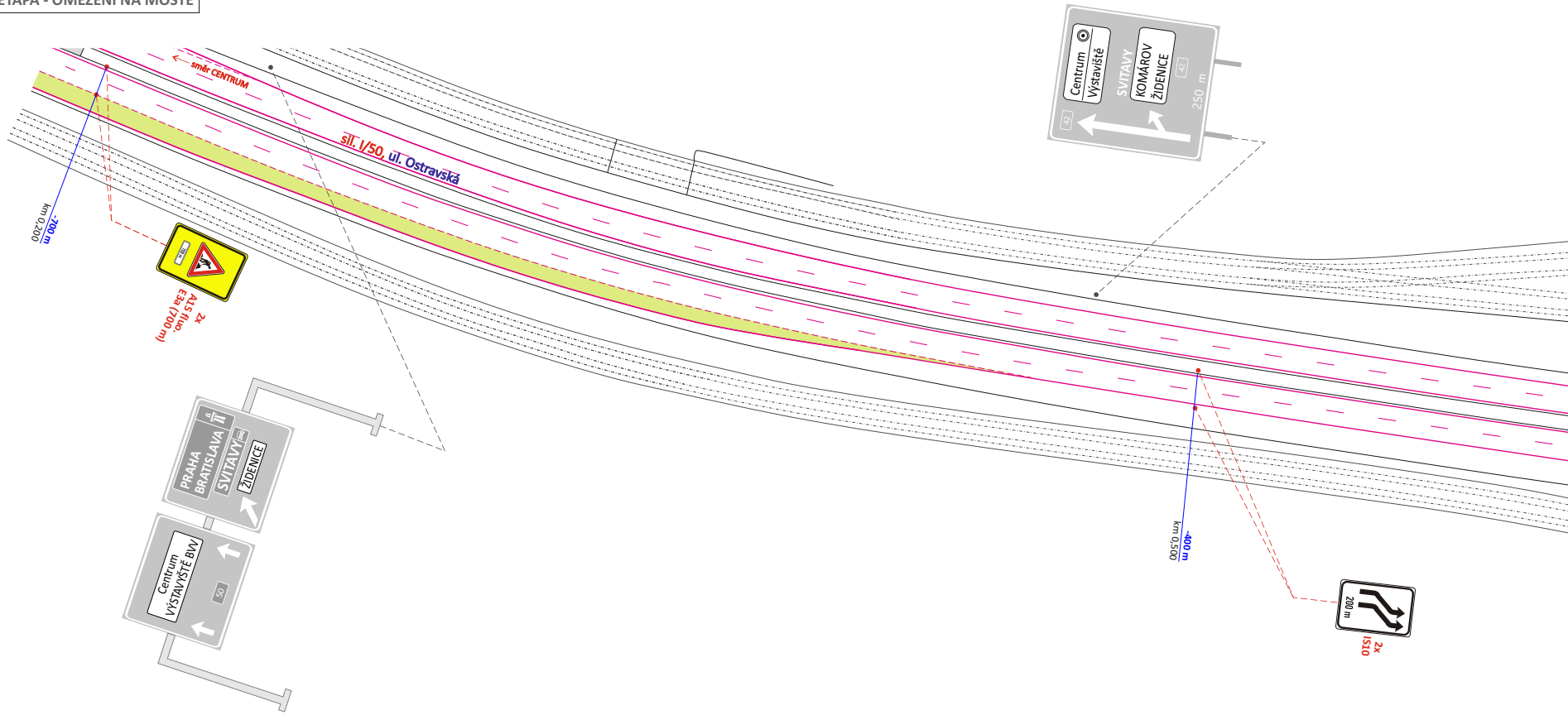
směr CENTRUM
sil. I/50, ul. Ostravská
-700 m
km 0,200
2x
A15 fluo.
E3a (700 m)
PRAHA
BRATISLAVA
SVITAVY
ŽIDENICE
Centrum
VÝSTAVYŠTĚ BVV
50
Centrum
Výstaviště
SVITAVY
KOMÁROV
ŽIDENICE
42
250 m
42
-400 m
km 0,500
200 m
2x
IS10

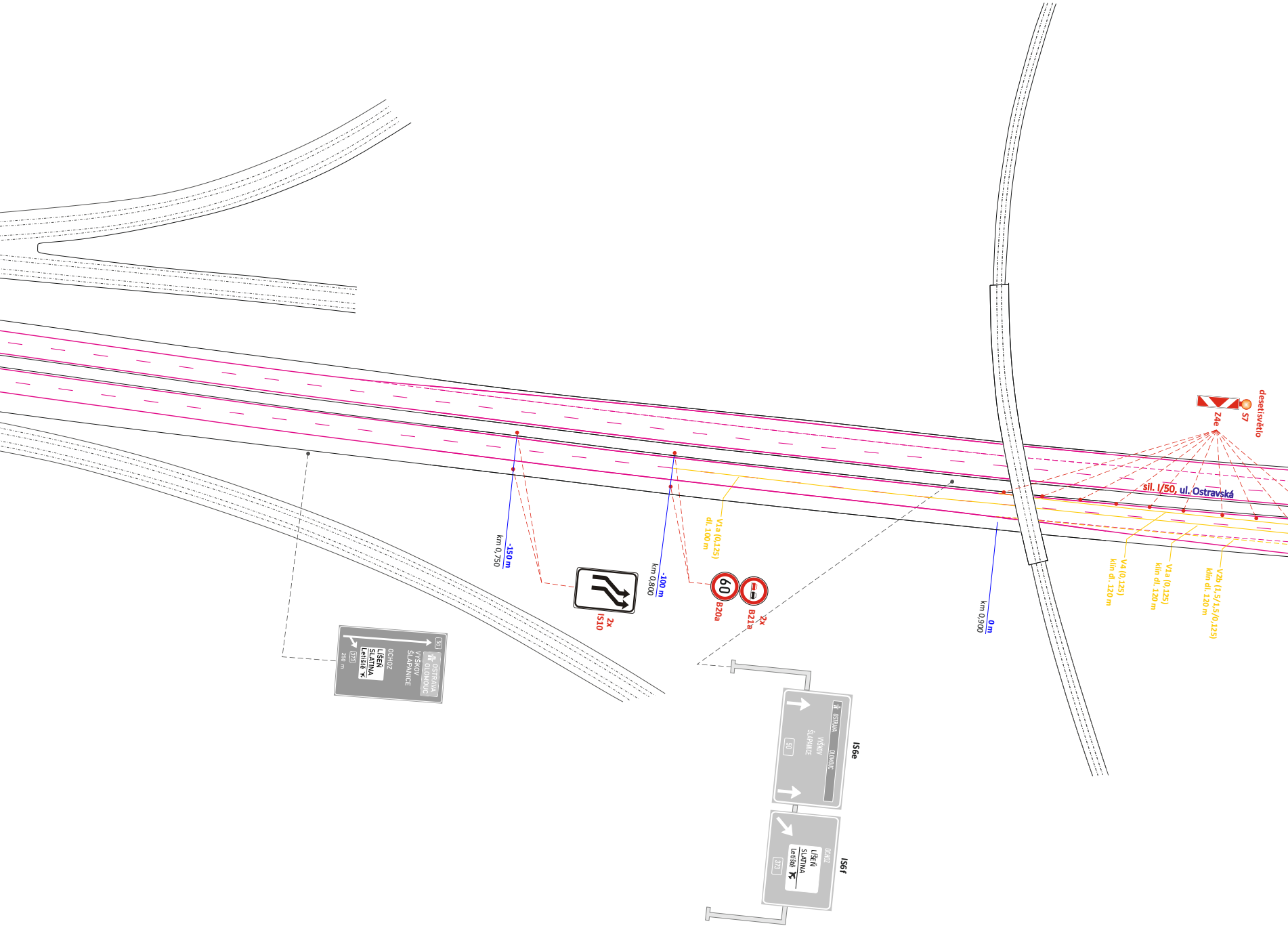
desetisvětlo
S7
Z4e
sil. I/50, ul. Ostravská
-150 m
km 0,750
-100 m
km 0,800
0 m
km 0,900
V1a (0,125)
dl. 100 m
V4 (0,125)
klín dl. 120 m
V1a (0,125)
klín dl. 120 m
V2b (1,5/1,5/0,125)
klín dl. 120 m
2x
IS10
60
B20a
2x
B21a
50
OSTRAVA
OLOMOUC
VYŠKOV
ŠLAPANICE
OCHOZ
LÍŠEŇ
SLATINA
Letiště
373
250 m
IS6e
OSTRAVA
OLOMOUC
VYŠKOV
ŠLAPANICE
50
IS6f
OCHOZ
LÍŠEŇ
SLATINA
Letiště
373

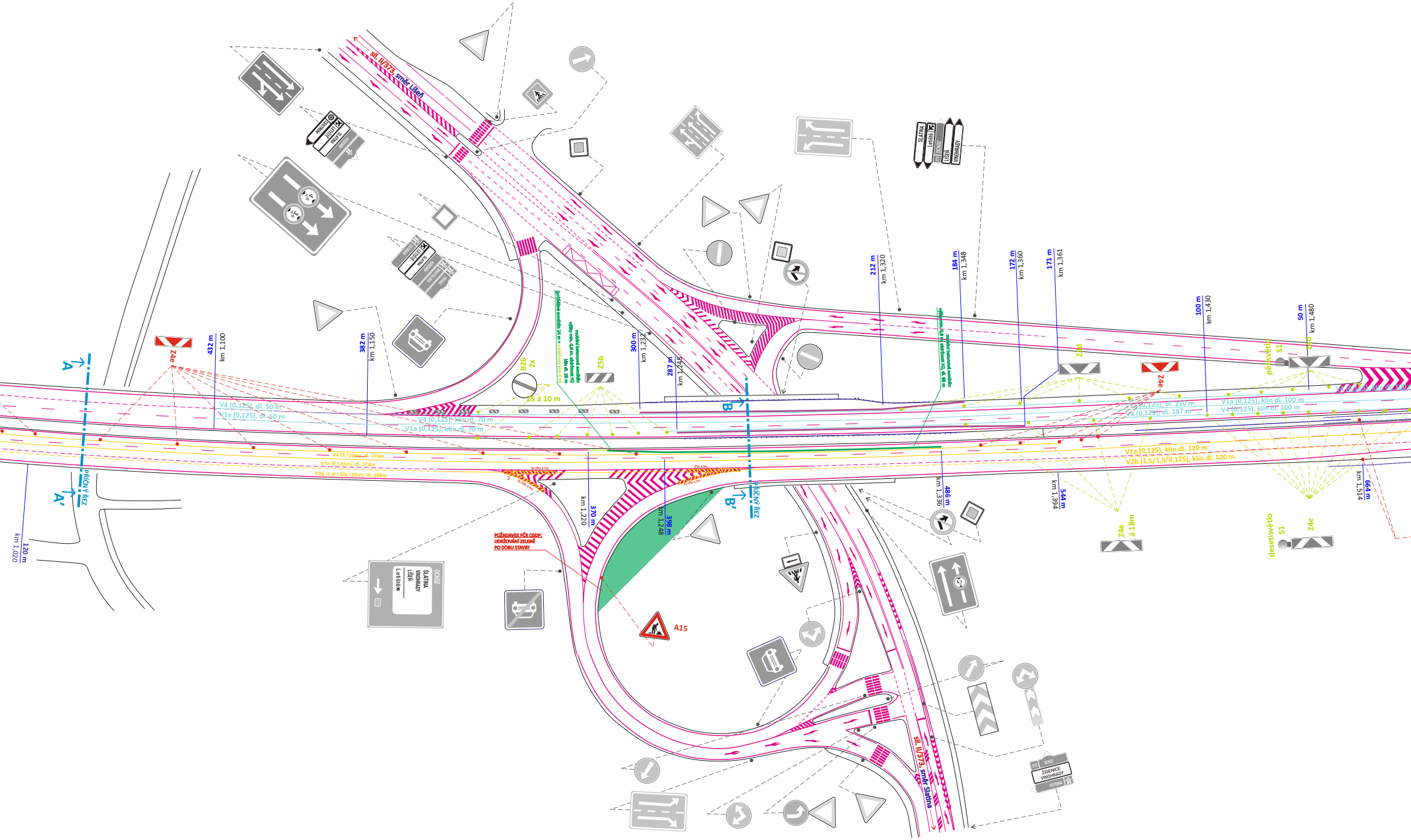
sil. II/373, směr Líšeň
sil. II/373, směr Slatina
Z4e
432 m
km 1,100
382 m
km 1,150
120 m
km 1,020
A
A'
PŘÍČNÝ ŘEZ
B
B'
PŘÍČNÝ ŘEZ
V4 (0,125), dl. 50 m
V1a (0,125), dl. 50 m
V4 (0,125), klín dl. 70 m
V1a (0,125), klín dl. 70 m
V4 (0,125m), dl. 374m
V1a (0,125m), dl. 374m
V2b (1,5/1,5/0,125m), dl. 290m
B26
2x
Z5b
Z5 á 10 m
(průběžné svodidlo 24 m + náběhový klín 4 m)
mobilní betonové svodidlo výšky min. 0,8 m, zádržnost H2 klín dl. 28 m
300 m
km 1,232
287 m
km 1,245
370 m
km 1,220
398 m
km 1,248
212 m
km 1,320
184 m
km 1,348
172 m
km 1,360
171 m
km 1,361
486 m
km 1,336
544 m
km 1,394
100 m
km 1,430
50 m
km 1,480
664 m
km 1,514
mobilní betonové svodidlo výšky min. 0,8 m, zádržnost H2, dl. 88 m
5x Z5a á 5m
Z5a á 5m
5x Z5b á 5m
POŽADAVEK PČR OSDP:
UDRŽOVÁNÍ ZELENĚ
PO DOBU STAVBY
A15
Z4d
Z4e
Z4d
pětisvětlo
S1
V1a (0,125), dl. 210 m
V4 (0,125), dl. 187 m
V1a (0,125), klín dl. 100 m
V4 (0,125), klín dl. 100 m
V1a (0,125), klín dl. 120 m
V2b (1,5/1,5/0,125), klín dl. 120 m
Z4e
á 18m
desetisvětlo
S1
Z4e
OCHOZ
SLATINA
VINOHRADY
LÍŠEŇ
Letiště
373
SLATINA
Letiště
LÍŠEŇ
VINOHRADY
PRAHA
BRATISLAVA
OCHOZ
ŽIDENICE
VINOHRADY
OSTRAVA

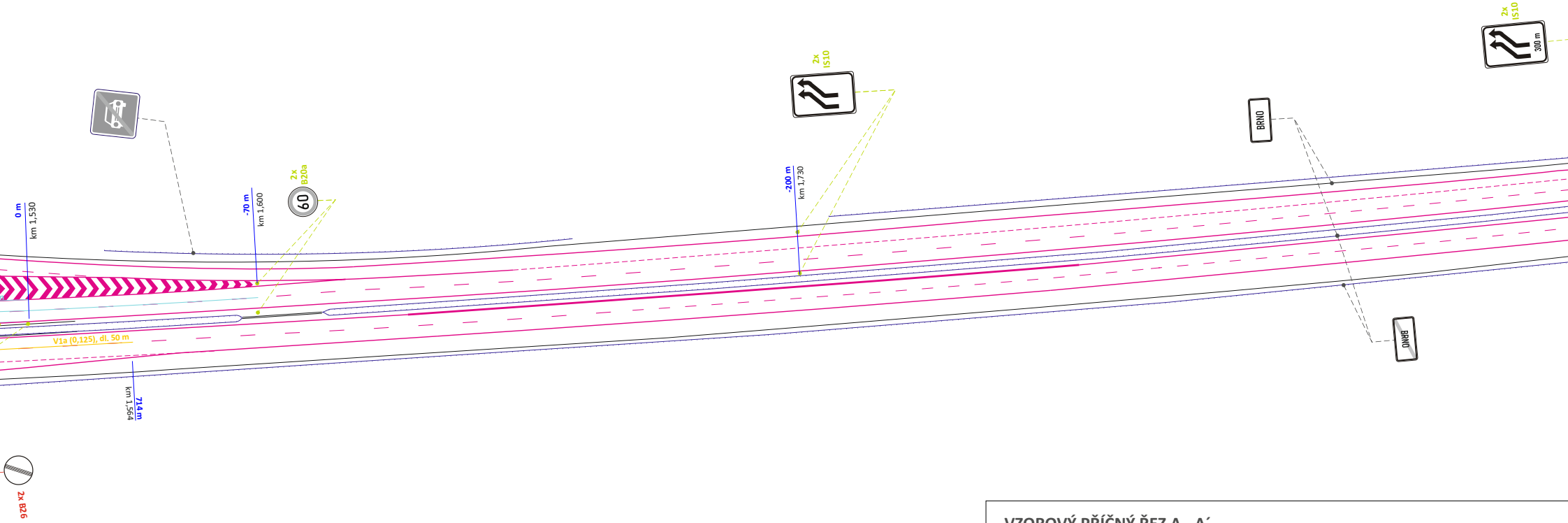
0 m
km 1,530
-70 m
km 1,600
2x
B20a
60
-200 m
km 1,730
2x
IS10
BRNO
BRNO
2x
IS10
300 m
V1a (0,125), dl. 50 m
714 m
km 1,564
2x B26

VZOROVÝ PŘÍČNÝ ŘEZ A - A´

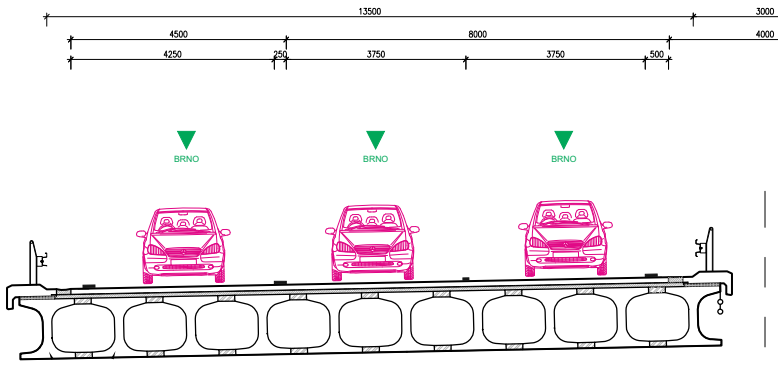
13500
3000
4500
8000
4000
4250
250
3750
3750
500
BRNO
BRNO
BRNO

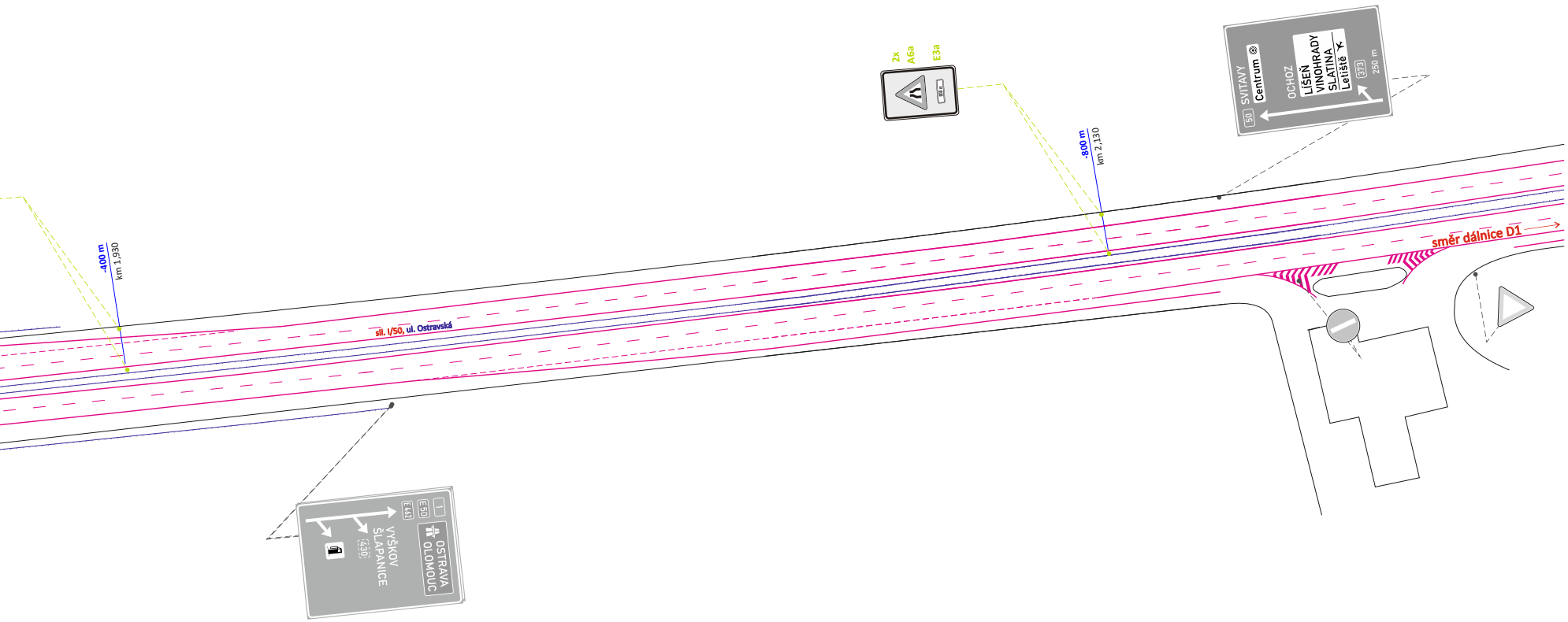
2x
A6a
E3a
SVITAVY
Centrum
50
OCHOZ
LÍŠEŇ
VINOHRADY
SLATINA
Letiště
373
250 m
-400 m
km 1,930
-800 m
km 2,130
sil. I/50, ul. Ostravská
směr dálnice D1
1
E50
E462
OSTRAVA
OLOMOUC
VYŠKOV
ŠLAPANICE
430

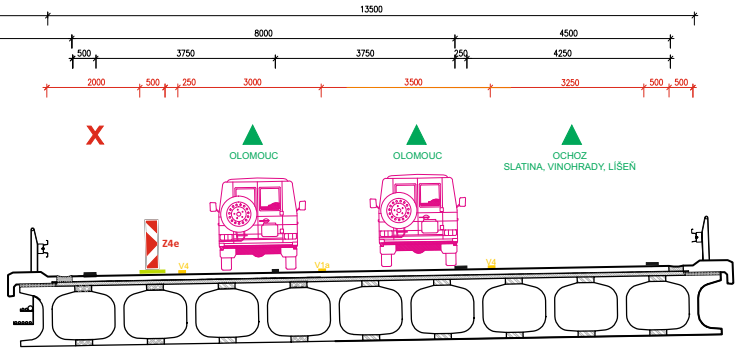
13500
8000
4500
500
3750
3750
250
4250
2000
500
250
3000
3500
3250
500
500
X
OLOMOUC
OLOMOUC
OCHOZ
SLATINA, VINOHRADY, LÍŠEŇ
Z4e
V4
V1a
V4

VZOROVÝ PŘÍČNÝ ŘEZ B - B´

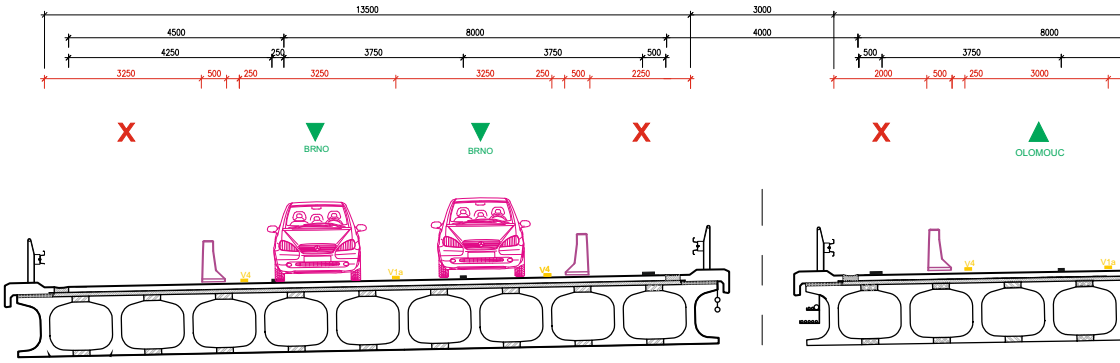
13500
3000
4500
8000
4000
8000
4250
250
3750
3750
500
500
3750
3250
500
250
3250
3250
250
500
2250
2000
500
250
3000
X
BRNO
BRNO
X
X
OLOMOUC
V4
V1a
V4
V4
V1a

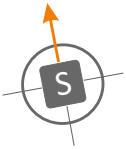

DOKA

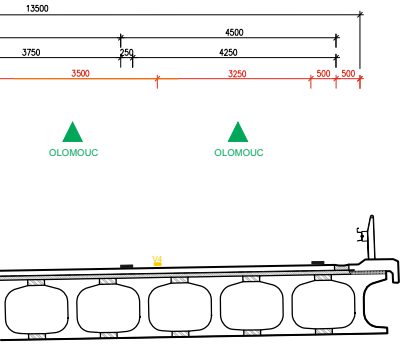
13500
4500
3750
250
4250
3500
3250
500
500
OLOMOUC
OLOMOUC
V4

LEGENDA

40 / 80	- TRVALÉ SVISLÉ DOPRAVNÍ ZNAČENÍ
☒	- TRVALÉ SVISLÉ DOPRAVNÍ ZNAČENÍ DOČASNĚ ZNEPLATNĚNO ŠKRTNUTÍM
60 B20a	- PŘECHODNÉ SVISLÉ DOPRAVNÍ ZNAČENÍ OSAZENO DLE TP 65 A 66 **STANOVÍ KÚ JmK - ODBOR DOPRAVY**
60 B20a	- PŘECHODNÉ SVISLÉ DOPRAVNÍ ZNAČENÍ **JIŽ STANOVENÉ V RÁMCI I. ETAPY AKCE**
🟪	- TRVALÉ VODOROVNÉ DOPRAVNÍ ZNAČENÍ
🟨	- PŘECHODNÉ VODOROVNÉ DOPRAVNÍ ZNAČENÍ DLE TP 133 **STANOVÍ KÚ JmK - ODBOR DOPRAVY**
🟩	- MOBILNÍ BETONOVÉ SVODIDLO - PRŮBĚŽNÝ DÍL VÝŠKA min. 0,8m, ZÁDRŽNOST H2
🟩	- MOBILNÍ BETONOVÉ SVODIDLO - NÁBĚHOVÝ DÍL VÝŠKA min. 0,8m, ZÁDRŽNOST H2
🟪	- MOBILNÍ BETONOVÉ **SVODIDLO** **JIŽ STANOVENÉ V RÁMCI I. ETAPY AKCE**
🟦	- STÁVAJÍCÍ OCELOVÁ SVODIDLA

POZNÁMKA
PŘECHODNÉ DOPRAVNÍ ZNAČENÍ BUDE OSAZENO DLE TP 65, 66 A 133.

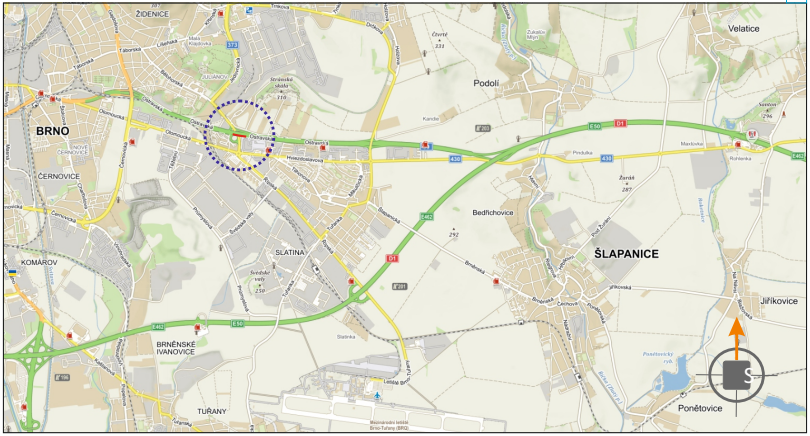
ŽIDENICE
BRNO
ČERNOVICE
KOMÁROV
SLATINA
BRNĚNSKÉ IVANOVICE
TUŘANY
Podolí
Velatice
Bedřichovice
ŠLAPANICE
Jiříkovice
Ponětovice
D1
S

POTVRZENÍ PLATNOSTI DOKUMENTACE:
POLICIE ČESKÉ REPUBLIKY - DOPRAVNÍ INSPEKTORÁT BRNO-MĚSTO:

DOKA JIŽ VÍCE NEŽ 10 LET PRO VÁS NA ZNAČKÁCH

- Svislé dopravní značení
- Vodorovné dopravní značení
- Provizorní dopravní značení
- Projektování dopravního značení

ZODPOVĚDNÝ PROJEKTANT	Bc. Jakub LACH	
VYPRACOVAL	Alžběta POPELKOVÁ	
KRESLIL	Alžběta POPELKOVÁ	Popelková
KONTROLOVAL	Bc. Jakub LACH	
KRAJ: JIHOMORAVSKÝ	OKRES: BRNO-MĚSTO	KÚ: SLATINA

DOKA
DOKA, s.r.o.
Na návsi 11/5, Holásky, 620 00 Brno
IČ: 63471752, DIČ: CZ63471752
e-mail: info@dokadz.cz
www.dokadz.cz mob.: 603 881 905

DATUM	04/2025
FORMÁT	14x A4
MĚŘÍTKO	----------
ÚČEL	RDS
ARCHIVNÍ ČÍS.	2024186

STAVBA:

MOST EV.Č. 50-003 OSTRAVSKÁ PŘES BĚLOHORSKOU

II. ETAPA - OMEZENÍ NA MOSTĚ

NÁZEV VÝKRESU:

SITUACE PŘECHODNÉHO DOPRAVNÍHO ZNAČENÍ

ČÍS. SOUPRAVY	ČÍS. PŘÍLOHY
	IIc